

**ПРИДНІПРОВСЬКА ДЕРЖАВНА АКАДЕМІЯ БУДІВНИЦТВА ТА
АРХІТЕКТУРИ**

АРХІТЕКТУРНИЙ ФАКУЛЬТЕТ

(повне найменування інституту, факультету)

АРХІТЕКТУРНОГО ПРОЄКТУВАННЯ ТА МІСТОБУДУВАННЯ

(повна назва кафедри)

Пояснювальна записка

до кваліфікаційної роботи

на тему

**ПРИНЦИПИ ФОРМУВАННЯ СИСТЕМИ РЕКРЕАЦІЙНИХ
УТВОРЕНЬ УЗБЕРЕЖЖЯ АТЛАНТИЧНОГО ОКЕАНУ МАРОККО**

Виконав: здобувач вищої освіти,
магістр

(ступінь вищої освіти)

спеціальності

191 «Архітектура та містобудування»

(шифр і назва напрямку підготовки, спеціальності)

освітньої програми

ОНП «Архітектура та містобудування»

(вид та назва ОП)

групи АРХ-21-2мн

ХАЛЮТ Сальма

(ім'я та прізвище студента)

Керівник Ст. викладач БОНДАРЕНКО

ОЛЬГА ІВАНІВНА

(ім'я та прізвище)

Рецензент _____

(ім'я та прізвище)

Оцінка: _____ / _____ / _____
(Національна шкала, кількість балів, оцінка ECTS) (підпис) (ім'я та прізвище секретаря ЕК)

Дніпро – 2023

ПРИДНІПРОВСЬКА ДЕРЖАВНА АКАДЕМІЯ БУДІВНИЦТВА ТА АРХІТЕКТУРИ

Інститут, факультет _____ архітектурний _____

Кафедра _____ Архітектурного проектування та містобудування _____

Рівень вищої освіти _____ магістр _____

(шифр і назва)

Спеціальність _____ 191 «Архітектура та містобудування» _____

(шифр і назва)

Освітня програма _____ ОНП «Архітектура та містобудування» _____

(вид та назва)

ЗАТВЕРДЖУЮ

Завідувач кафедри _____

_____ Григорій НЕВГОМОННИЙ
“ _____ ” _____ 20 _____ року

З А В Д А Н Н Я **НА КВАЛІФІКАЦІЙНУ РОБОТУ** здобувачу вищої освіти

ХАЛІУТ Сальма

(ім'я та прізвище студента)

**1. Тема роботи ПРИНЦИПИ ФОРМУВАННЯ СИСТЕМИ РЕКРЕАЦІЙНИХ
УТВОРЕНЬ УЗБЕРЕЖЖЯ АТЛАНТИЧНОГО ОКЕАНУ МАРОККО**

керівник роботи **БОНДАРЕНКО ОЛЬГА ІВАНІВНА**

(ім'я та прізвище, науковий ступінь, вчене звання)

затверджені наказом вищого навчального закладу від “13” лютого 2023 року № 45-КС

2. Строк подання роботи до захисту _____ 24.05.2023 _____

**3. Вихідні дані до роботи ПРОЕКТНА ПРОПОЗИЦІЯ. КОМПЛЕКС ВІДПОЧИНКУ В ЕС-
СУВЕЙРА В МАРОККО**

4. Зміст розрахунково-пояснювальної записки (перелік питань, які потрібно розробити) Вступ ;Глава 1. Аналіз рекреаційних ресурсів і рекреаційної інфраструктури Марокко ;Розділ 1.1. Теоретичні основи формування рекреаційної діяльності на сучасному етапі ;Розділ 1.2. Природно-лікувальні та рекреаційні ресурси Марокко ;Розділ 1.3. Історико-культурні ресурси та об'єкти Марокко ;Розділ 1.3.1. Соціально-економічні ресурси Марокко ;Розділ 1.3.2. Рекреаційна інфраструктура Марокко на сучасному етапі ;Глава 2. Принципи формування системи рекреаційних утворень узбережжя атлантичного океану Марокко ;Розділ 2.1. Територіально-просторова організація рекреаційних утворень на узбережжі Атлантичного океану ;Розділ 2.2. Принципи формування системи рекреаційних утворень на узбережжі Атлантичного океану ;Глава 3. Проектна пропозиція комплекс відпочинку в Ес-сувейра в Марокко ;Розділ 3.1. Містобудівний аналіз території під забудову рекреаційного об'єкту ;Розділ 3.2. Детальний план території готеля в Ес-Сувейра на узбережжі Атлантики ;Розділ 3.3. Архітектурно рішення готеля в Ес-Сувейра. Візуалізація; Висновок ; література .

5. Перелік графічного матеріалу (з точним зазначенням обов'язкових креслень)

Аналіз рекреаційних ресурсів і рекреаційної інфраструктури Марокко ; Принципи формування системи рекреаційних утворень узбережжя атлантичного океану Марокко ; Проектна пропозиція комплекс відпочинку в Ес-сувейра в Марокко .

6. Консультанти розділів роботи

Розділ	Ім'я та прізвище, та посада консультанта	Підпис, дата	
		завдання видав	завдання прийняв
АП	Ст. викладач БОНДАРЕНКО ОЛЬГА ІВАНІВНА		

7. Дата видачі завдання 24.05.2023**КАЛЕНДАРНИЙ ПЛАН**

№ з/п	Назва етапів кваліфікаційної роботи	Строк виконання етапів роботи)	Примітка
	ЗГІДНО ГРАФІКУ ВИКОННЯ ДИПЛОМНОГО ПРОЕКТУ КАФ АПМ		

Здобувач вищої освіти



(підпис)

ХАЛЮТ Сальма
(ім'я та прізвище)

Керівник роботи

(підпис)

(ім'я та прізвище)

Зміст :

Вступ	5
Глава 1. Аналіз рекреаційних ресурсів і рекреаційної інфраструктури Марокко	6
Розділ 1.1. Теоретичні основи формування рекреаційної діяльності на сучасному етапі	6
Розділ 1.2. Природно-лікувальні та рекреаційні ресурси Марокко.....	8
▪ тланична зона Марокко від Танжера до Лагуїри	12
▪ Середземноморська зона Марокко від Танжера до Саидія	23
▪ Атласька зона Марроко	33
Розділ 1.3. Історико-культурні ресурси та об'єкти Марокко	41
Розділ 1.3.1. Соціально-економічні ресурси Марокко	46
Розділ 1.3.2. Рекреаційна інфраструктура Марокко на сучасному етапі ...	47
Глава 2. Принципи формування системи рекреаційних утворень узбережжя атлантичного океану Марокко	50
Розділ 2.1. Територіально-просторова організація рекреаційних утворень на узбережжі Атлантичного океану	50
Розділ 2.2. Принципи формування системи рекреаційних утворень на узбережжі Атлантичного океану	64
Глава 3. Проектна пропозиція комплекс відпочинку в Ес-сувейра в Марокко	66
Розділ 3.1. Містобудівний аналіз території під забудову рекреаційного об'єкту	66
РОЗДІЛ 3.2. Детальний план території готеля в Ес-Сувейра на узбережжі Атлантики	70
Розділ3.3. Архітектурно рішення готеля в Ес-Сувейра. Візуалізація	72
Висновок	80
Література	81

Вступ

АКТУАЛЬНІСТЬ - розвиток рекреації як фактор збереження історико-культурної спадщини і економічного росту Марокко.

МЕТА ДОСЛІДЖЕННЯ - принципи формування системи рекреаційних утворень узбережжя Атлантичного океану Марокко.

ЗАВДАННЯ ДОСЛІДЖЕННЯ - визначення теоретичних основ формування рекреації Марокко; аналіз рекреаційних ресурсів для організації відпочинку населення Марокко; аналіз рекреаційної інфраструктури Марокко на сучасному етапі; дослідження територіально-просторової організації відпочинку; дослідження принципів формування системи рекреаційних утворень; проектна пропозиція рекреаційного об'єкта.

ПРЕДМЕТ ДОСЛІДЖЕННЯ - територіально-просторової організації рекреаційних утворень узбережжя Атлантичного океану Марокко.

ОБ'ЄКТ ДОСЛІДЖЕННЯ - узбережжя Атлантичного океану Марокко.

Глава 1. Аналіз рекреаційних ресурсів і рекреаційної інфраструктури Марокко

Марокко – країна на північному заході Африки. Його довге узбережжя з видом на Атлантичний океан закінчується на мисі Спартель, західному кордоні Гібралтарської протоки та місці, де починається узбережжя Середземного моря.

Його адміністративна та політична столиця - **Рабат**, а його найбільше місто, а також економічна столиця - **Касабланка**.



РОЗДІЛ 1.1. Теоретичні основи формування рекреаційної діяльності на сучасному етапі

Чинники що обумовлюють структуру соціального в сфері відпочинку :

- Природно-кліматичні умови :
- Величина і народногосподарський профіль міста
- Соціальноекономічні умови
- Рівень розвитку транспортної інфраструктури

Тенденції відпочинку на сучасному етапі :

- Масовість відпочинку
- Мобільність рекреаційного населення
- Перевага відпочинку в природному оточенні
- Попит на широкий діапазон видів рекреаційних послуг
- Попит на високий рівень комфортності відпочинку
- Перевага активних видів відпочинку
- Перевага пізнавального відпочинку

Класифікація видів і форм розселення: лікувальна, дозвіллева, спортивно-пізнавальна рекреаційна діяльність :

- Лікувально-оздоровча рекреація :
 - бальнео-грязелікування
 - клімато-грязелікування
 - кліматобальнеогрязелікування

- Оздоровча і спортивна рекреація :
 - відпочинок біля і на воді
 - купання, сонячні ванни
 - прогулянки по березі
 - ігри на пляжі, водні лижі
- Прогулянковий і промислово прогулянковий відпочинок :
 - прогулянки на відкритому повітрі
 - огляд краєвидів
 - збирання грибів і ягід
 - морських моллюсків, коралів
- Туризм спортивний і любительський :
 - водний туризм (водно-моторний і парусний спорт, воднолижний спорт, гребля на каное
 - підводний туризм, підводно-архіологічний туризм;
 - риболовний туризм
 - гірськолижний туризм, альпінізм
 - туризм конгресовий, гастрономічй
- Пізнавальна рекреація: об'єкти
 - культурно-історичні пам'ятки
 - архітектурні ансамблі
 - етнографія
 - фольклор



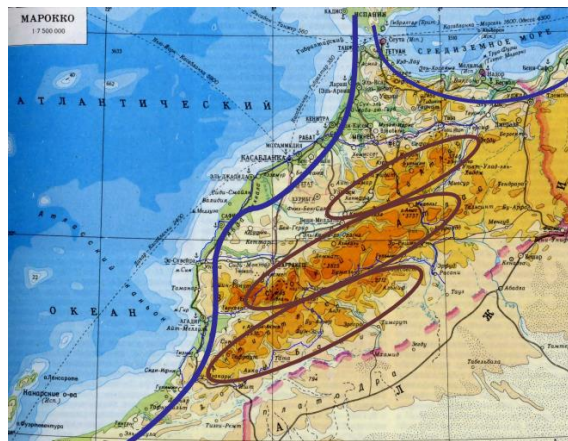
- природні явища
- господарські об'єкти

РОЗДІЛ 1.2. Природно-лікувальні та рекреаційні ресурси Марокко

Природно-лікувальні та рекреаційні ресурси - це мінеральні і термальні води, лікувальні грязі, рапа лиманів та озер, морська вода, природні об'єкти та комплекси із сприятливими кліматичними умовами, придатні для використання з метою лікування, медичної реабілітації, профілактики захворювань і організації відпочинку. Ці ресурси локалізуються в межах лікувально-оздоровчих місцевостей, в процесі освоєння яких створюються курортні зони населених пунктів з відповідними об'єктами по експлуатації лікувальних ресурсів та мережею санаторно-курортних закладів і підприємств обслуговування.

Природні рекреаційні ресурси - це природні та природно-технічні геосистеми, тіла, явища природи, які мають комфортні властивості для рекреаційної діяльності і їх можна використовувати для організації протягом певного часу. До природних рекреаційних ресурсів відносяться загальні кліматичні та ландшафтні ресурси, у тому числі переважно лісові та інші рослинні природні комплекси (рослинні ресурси), водні об'єкти ландшафту (водні ресурси) - океани, моря, ріки, озера, водосховища, пляжні ресурси, тваринний світ (мисливські ресурси), спелеологічні ресурси тощо .

➤ ФІЗИЧНА КАРТА МАРОККО



• Географія:

Держава розташовується на північному заході Африки, регіон Магриб, територія країни простягається з півночі на південь на 910 км, а із заходу на схід — на 1170 км. На сході межує з Алжиром (спільний кордон — 1350 км); на півночі з іспанськими територіями на африканському континенті, Сеутою і Мелільєю; на півдні — із Західною Сахарою (умовний кордон 650 км). На півночі омивається водами Середземного моря (537 км), на північному заході — безпосередньо водами Атлантичного океану (2445 км).



shutterstock.com · 208692016

ФІЗИКО -ГЕОГРАФІЧНА ХАРАКТЕРИСТИКА.

Географічно Марокко ділиться на 4 регіони:

- прибережні рівнини на Атлантичному узбережжі;
- гірський район Ер -Ріф уздовж узбережжя Середземного моря;
- Атлаські гори, що простяглися від Ер -Ріфа до Атлантики;
- долини на південь від Атлаських гір, що переходять упустелю.

Більше половини території Марокко – це пустеля та напівпустеля. Горами покрита чверть території, 12% займаютьліси. Підсільськ его сподарст вопридатні лише 12%площ.

РЕЛЬЄФ. Більшість Марокко розташовується в гірських системах Ер – Ріфі Атлас.Ер -Ріфзна ходитьсяяна півночі країни, йогонайвищаточка - гораТідігін(2456м). Атласькагірськасистема, щопростягласянапівнічному заході континенту, довжиноюпо над 800кмі шириною75 кмвідокремлює мореі океан відпісків Сахари.

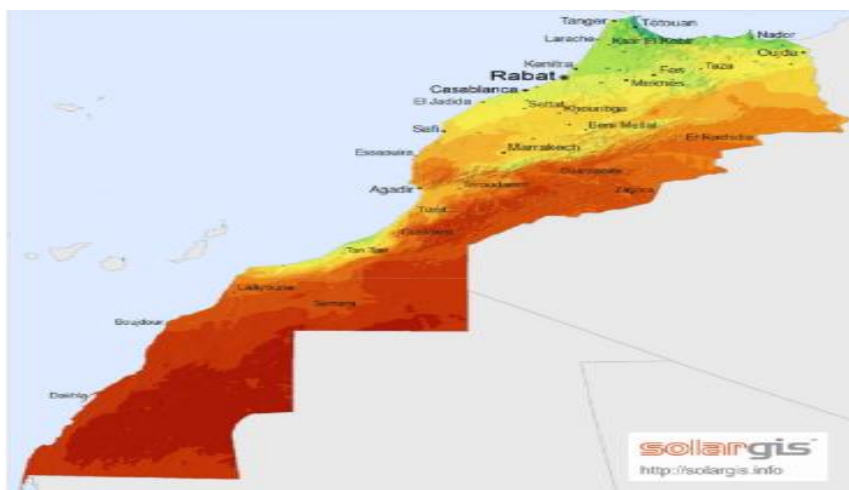
Прибережна смуга шириною 50 -70 км тягнеться вздовж Атлантики. Біля узбережжя знаходиться западина Себха -Тах - це найнижча точка країни, розташована на 55мни ж черівня моря.

➤ ПУСТЕЛЯ МАРОККО

На півдні країни, Ерг-Шеббі та Ерг-Чегага поблизу кордону з Алжиром, є найбільший простір каменів і піску в Марокко. Деякі піщані дюни можуть досягати 200 м у висоту.



➤ КЛІМАТИЧНА КАРТА МАРОККО



• Клімат Марокко :

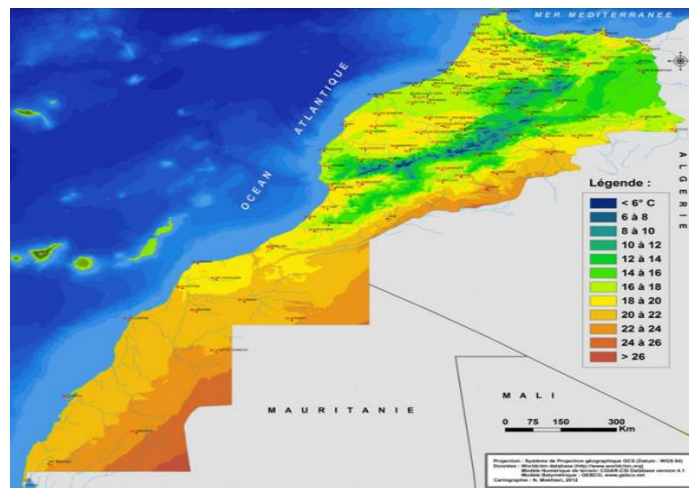
можно разделить на семь подзон, определяемых различными влияниями, которым страна подвергается: океанические, средиземноморские, горные, континентальные и пустынные.

Из-за больших перепадов рельефа и близости капризной Атлантики, климат в Марокко значительно различается на всей территории страны. На средиземноморском побережье он мягкий, субтропический, с жарким летом и умеренно холодной зимой. Температура летом достигает +29...+35 °С, а зимой +15...+20 °С, в горах –15 °С. Летняя жара хорошо переносится благодаря прохладному океанскому бризу. Средняя температура воды — +18...+21 °С. В горах даже в самые жаркие дни температура не поднимается выше +15 °С, зимой некоторые вершины покрываются снегом. Снег на высоте 2000 м лежит более 5 месяцев в году.

В Марокко редко бывает сплошная облачность. В Марракеше и Фесе, как и в Агадире в среднем более 8 солнечных часов в день. Количество морозных дней в году — 120. Актуальная информация: прогноз погоды на основных курортах Марокко на ближайшие дни.

Средняя температура по курортам Марокко (воздух / вода) С°

Курорт / месяц	Янв	Фев	Мар	Апр	Май	Июн	Июл	Авг	Сен	Окт	Ноя	Дек
Агадир	21 / 17	22 / 16	24 / 16	26 / 17	30 / 18	31 / 19	35 / 20	35 / 20	31 / 21	30 / 20	25 / 19	23 / 17
Касабланка	19 / 17	18 / 16	20 / 12	22 / 18	25 / 20	27 / 21	29 / 22	30 / 22	28 / 22	27 / 22	22 / 19	20 / 18
Марракеш	18	19	23	26	30	33	37	37	32	29	22	19
Мекнес	10	11	13	15	18	22	25	26	23	19	14	11
Рабат	13 / 17	13 / 17	15 / 17	17 / 17	18 / 19	21 / 21	23 / 22	23 / 23	22 / 22	20 / 21	16 / 20	14 / 18
Саидия	17 / 16	16 / 15	18 / 15	21 / 17	24 / 19	27 / 21	31 / 24	31 / 25	29 / 24	26 / 22	21 / 19	18 / 17
Танжер	16 / 17	15 / 15	18 / 16	20 / 16	24 / 18	27 / 20	30 / 22	31 / 22	28 / 22	25 / 20	19 / 19	17 / 17
Фес	10	11	14	16	19	23	27	27	24	19	14	11
Шефшауэн	10	12	14	16	18	22	25	25	23	19	14	11
Эс-Сувейра	20 / 17	19 / 16	21 / 16	23 / 17	25 / 18	27 / 18	30 / 19	31 / 19	28 / 20	27 / 20	23 / 18	21 / 17



➤ АТЛАСЬКІ ГОРИ МАРОККО

Атлас— гірський хребет у Північній Африці, вершина якого — 4167 метрів над рівнем моря в Джебель-Тубкалі, Марокко. Він охоплює три країни: Марокко, Алжир і Туніс.





➤ **ОКЕАН І МОРЕ :**

Марокко, гірська країна, омивається 2 морями: **Атлантичним океаном і Середземним.**



Марокко ділиться на три зони :

- **АТЛАНТИЧНА ЗОНА МАРОККО :** Від Танжера до Лагура

**КАРТА АТЛАНТИЧНОГО
УЗБЕРЕЖЖЯ МАРОККО**



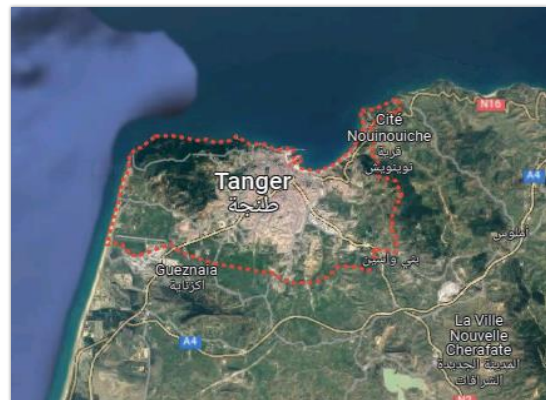
відстань від Атлантичного океану від Танжера до Лагуїра становить 2400 км, де є кілька міст :

• **ТАНЖЕР**

місто на півночі Марокко, друга економічна легеня Марокко та столиця регіону Танжер-Тетуан-Ель-Хосейма. Це столиця префектури Танжер Ассіла. Місто розташоване на північно-західній частині країни в Гібралтарській протоці, в чотирнадцяти кілометрах від узбережжя Іспанії. Його населення за переписом 2015 року становить 1 365 601 чоловік.



Танжер в Марокко



Танжер на карті

- **Клімат Танжера** середземноморський, пом'якшений впливом океану; Осінь, зима і весна м'які, навіть прохолодні (18 градусів вдень і 7 градусів вночі в середньому) і досить вологі. Міжсезоння помірно дощове

Клімат Танжер													[сховати]
Показник	Січ	Лют	Бер	Кві	Тра	Чер	Лип	Сер	Вер	Жов	Лис	Гру	Рік
Абсолютний максимум, °C	22,0	27,0	25,0	27,0	34,0	36,0	41,0	39,0	39,5	30,0	27,0	24,5	41,0
Середній максимум, °C	16,2	16,8	17,9	19,2	21,9	24,9	28,3	28,6	27,3	23,7	19,6	17,0	21,8
Середня температура, °C	12,5	13,1	14,0	15,2	17,7	20,6	23,5	23,9	22,8	19,7	15,9	13,3	17,7
Середній мінімум, °C	8,8	9,4	10,1	11,2	13,4	16,2	18,7	19,1	18,3	15,6	12,2	9,7	13,6
Абсолютний мінімум, °C	-4,2	1,0	3,5	1,0	7,0	10,0	11,0	11,0	10,0	7,0	3,0	4,0	-4,2
Норма опадів, мм	103,5	98,7	71,8	62,2	37,3	13,9	2,1	2,5	14,9	65,1	134,6	129,3	735,9
Кількість сонячних годин	169,2	166,9	231,7	251,7	298,9	306,8	344,0	330,7	275,6	238,2	180,6	166,9	2960,7
Кількість днів з опадами	11,2	11,4	10,1	9,3	6,1	3,7	0,8	0,8	3,1	8,0	11,1	12,0	87,6
Вологість повітря, %	80	81	78	78	76	74	70	72	73	76	79	81	76

- **Танжерський туризм**
Танжер, важливий морський курорт, має різноманітну готельну та туристичну інфраструктуру, а також медіну, яка приваблює величезну кількість відвідувачів. На вході в Медіну, Grand Socco є найжвавішим місцем у місті.
- **кілька фотографій міста Танжер**



• РАБАТ

Рабат (араб. الرباط) — столиця Марокко. Місто розташоване на краю Атлантики на північному заході Марокко, в 240 км на південний захід від Танжера.



Рабат в Марокко




Рабат на карті


- **Клімат Рабат-** Клімат міста є середземноморським типом клімату⁴⁴ з чотирма різними сезонами. Зима прохолодна та дощова, з нічними мінімумами, які можуть опускатися нижче 5°C або іноді досягати 0°C, а приємні дні – близько 17°C. Заморозки бувають порівняно рідко. Літо помірно жарке, температура рідко перевищує 30°C. З іншого боку, ночі завжди прохолодні і чітко відчувається вологість океанського повітря.

Клімат Рабату (Аеропорт Рабат-Сале) 1961–1990													[сховати]
Показник	Січ	Лют	Бер	Кві	Тра	Чер	Лип	Сер	Вер	Жов	Лис	Гру	Рік
Абсолютний максимум, °C	30,0	31,0	35,8	37,6	43,0	43,7	47,2	45,8	42,3	38,0	35,1	30,0	47,2
Середній максимум, °C	17,2	17,7	19,2	20,0	22,1	24,1	26,8	27,1	26,4	24,0	20,6	17,7	21,9
Середня температура, °C	12,6	13,1	14,2	15,2	17,4	19,8	22,2	22,4	21,5	19,0	15,9	13,2	17,2
Середній мінімум, °C	8,0	8,6	9,2	10,4	12,7	15,4	17,6	17,7	16,7	14,1	11,1	8,7	12,5
Абсолютний мінімум, °C	-3,2	-2,6	-0,4	3,8	5,3	9,0	10,0	11,0	10,0	7,0	0,0	0,3	-3,2
Норма опадів, мм	77,2	74,1	60,9	62,0	25,3	6,7	0,5	1,3	5,7	43,6	96,7	100,9	554,9
Кількість сонячних годин	179,9	182,3	232,0	254,5	290,5	287,6	314,7	307,0	261,1	235,1	190,5	180,9	2916,1
Кількість днів з опадами	9,9	9,8	9,0	8,7	5,7	2,4	0,3	0,4	2,4	6,4	10,2	10,4	75,6
Вологість повітря, %	82	82	80	78	77	78	78	79	80	79	80	83	80

Джерело: NOAA^[2]

- **Туризм Рабат**
З 2012 року комплекс об'єктів у Рабаті включений до списку Всесвітньої спадщини ЮНЕСКО. Місто також отримало друге місце в рейтингу CNN «Найкращі туристичні напрямки 2013 року».
- **кілька фотографій міста Рабат**





• КАСАБЛАНКА

Касабланка -це місто, розташоване в центральньо-західній частині Марокко, на узбережжі Атлантичного океану, приблизно в 80 км на південь від Рабата, **адміністративної столиці**. **Економічна столиця країни**, штаб-квартира регіону Касабланка-Сеттат, це **найбільше місто в Магрибі** за кількістю населення; за переписом 2014 року його населення становило 4 359 818 осіб, що робило його найбільш густонаселеним містом у королівстві, а населення його агломерації становило 4 570 750 осіб.



Касабланка в Марокко



Касабланка на карті

- **Клімат Касабланка** - Касабланка має середземноморський клімат з сильною океанічною тенденцією типу Csb, що є особливо приємним. Розташування на краю Атлантичного океану дає йому м'яку і відносно вологу зиму, а також помірно жарке літо без опадів. Середня річна температура становить 18,88°C, а річна сумарна кількість опадів — 426,1 м

Клімат Касабланки													[сховати]
Показник	Січ.	Лют.	Бер.	Квіт.	Трав.	Черв.	Лип.	Серп.	Вер.	Жовт.	Лист.	Груд.	Рік
Абсолютний максимум, °C	31,1	29,4	32,2	32,8	35,1	37,4	38,4	39,0	40,5	37,8	34,7	30,3	40,5
Середній максимум, °C	17,3	18,0	19,6	20,2	21,9	24,1	25,8	26,3	25,7	23,8	20,9	18,7	21,9
Середня температура, °C	12,6	13,7	15,3	16,5	18,5	20,9	22,7	23,2	22,3	19,8	16,5	14,2	18,0
Середній мінімум, °C	9,2	10,4	11,8	13,2	15,8	18,7	20,5	20,9	19,7	16,8	13,3	11,1	15,1
Абсолютний мінімум, °C	0	0	2,7	5,0	7,4	10,0	13,0	13,0	10,0	7,0	4,6	2,0	0
Норма опадів, мм	62.2	59.0	50.7	40.2	18.8	5.8	0.7	0.4	4.9	31.1	74.4	76.6	424.8

Джерело: [Погода і клімат](#)

- **Туризм Касабланка**
Касабланка входить до п'ятірки найкращих світових міст на африканському континенті, займає рейтинг бета-міст разом із Кейптауном і Найробі, перед усіма трьома Каїром (бета+) і Йоганнесбургом (альфа-).
- **кілька фотографій міста Касабланка**



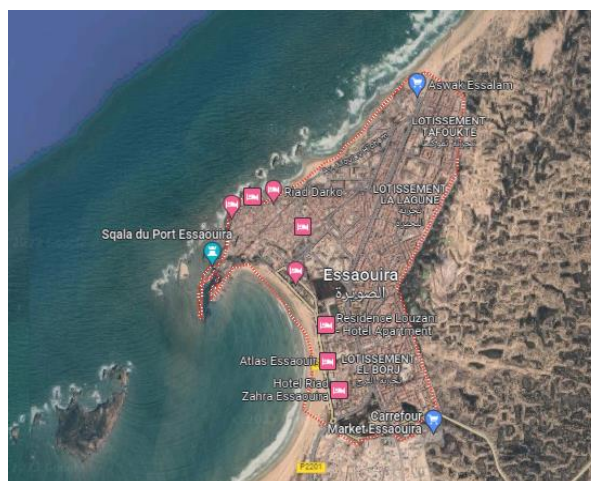


• ЕС-СУВЕЙРА

Ес-Сувейра- портове місто та комуна Марокко, столиця провінції Ес-Сувейра в регіоні Марракеш-Сафі. Він розташований на березі Атлантичного океану.



Ес-Сувейра в Марокко



Ес-Сувейра на карті

- **Клімат Ес-Сувейра** знаходиться під сильним впливом Північного Атлантичного океану та його холодних вод на цій широті

	Январь	Февраль	март	Апрель	Май	Июнь	Июль	Август	Сентябрь	Октябрь	Ноябрь	Декабрь
Средний температура (°C)	14.2	14.7	16.4	17.3	19	21	22.8	23.4	21.9	20.5	17.3	15.5
минимум температура (°C)	10.8	11.3	13	14	15.8	17.8	19.6	20.4	18.9	17.4	14.2	12.1
максимум температура (°C)	18	18.4	20.1	20.9	22.6	24.6	26.6	27.1	25.4	23.9	20.8	19
Норма осадков (мм)	40	40	41	25	12	1	0	1	6	28	47	54
Влажность(%)	71%	69%	68%	70%	69%	72%	69%	71%	75%	74%	71%	71%
Дождливые дни (Д)	4	3	4	3	2	0	0	0	1	3	4	4
длгота дня (часы)	8.3	8.7	9.4	10.0	10.7	11.3	11.8	10.9	10.0	9.1	8.5	8.2

- **Туризм Ес-Сувейра**

Туризм приобретает все большее значение в Эс-Сувейре: отели расположены в традиционных марокканских риадах в старом городе. Вдоль пляжа также расположены современные отели. Эс-Сувейра также известна занятиями виндсерфингом и кайтсерфингом благодаря сильным ветрам, которые почти постоянно дуют в заливе, а также ежегодному проведению этапа Кубка мира по кайтсерфингу. Корниш Эс-Сувейры расположен прямо перед Дзирой и напротив небольшого порта. Несколько километров южнее, в сторону дороги на Агадир

- **кілька фотографій міста Ес-Сувейра**



• АГАДІР

Агадір — місто на південному заході Марокко, друге туристичне місце **Марокко**, розташоване на узбережжі Атлантичного океану, в регіоні Сус, за 508 км на південь від Касабланки, за 173 км від Ес-Сувейри та за 235 км на захід від Марракеша⁵. Прозваний «столицею Сусаб».



Агадір в Марокко



Агадір на карті


- **Клімат Агадір** Місто знаходиться у зоні, яка характеризується кліматом напівпустель. Найтепліший місяць — серпень із середньою температурою 22.8 °C (73 °F). Найхолодніший місяць — січень, із середньою температурою 14.4 °C (58 °F)

Клімат Агадіру													[сховати]
Показник	Січ.	Лют.	Бер.	Квіт.	Трав.	Черв.	Лип.	Серп.	Вер.	Жовт.	Лист.	Груд.	Рік
Абсолютний максимум, °C	32	32	35	38	42	38	47	47	43	38	36	32	47
Середній максимум, °C	20	20	22	21	22	23	25	26	26	24	23	20	23
Середня температура, °C	14	15	17	17	18	20	22	22	22	20	18	15	18
Середній мінімум, °C	8	10	11	12	15	16	18	18	18	15	12	9	13
Абсолютний мінімум, °C	1	2	1	3	8	11	12	8	10	6	1	1	1
Норма опадів, мм	41	26	16	26	5	2	0	0	22	21	48	15	222
Днів з опадами	5	5	5	4	2	1	1	1	2	4	4	5	39
Днів з дощем	5	5	5	4	2	1	1	1	2	4	4	5	39

Джерело: [Weatherbase](#)

- **Туризм Агадір** другої туристичний город королівства після Марракеша. Летом Агадір — динамічний город; в остальное время это тихий город с 300 сонячними днями в году. Он также известен своим базаром (базар-эль-хед) и морскими курортами в нескольких минутах от центра города, такими как Тагазут Агруд Имивадар, город Тарудант и его районы.

○ кілька фотографій міста Агадір



• САФІ

Сафі — місто на заході Марокко на березі Атлантичного океану. Столиця провінції Сафі та колишнього регіону Дуккала-Абда. Сафі є головним рибальським портом країни, а також експортним портом для фосфатів, текстилю та кераміки. У Сафі також будується другий порт, призначений виключно для торгівлі фосфатами, а також теплова електростанція



Сафі в Марокко



Сафі на карті

- **Клімат Сафі** Сафі має середземноморський клімат.

Дані про клімат для Сафі													[сховати]
Місяць	Січень	Лютий	Березень	Квітень	Травень	Червень	Липень	Серпень	Вересень	Жовтень	Листопад	Грудень	Рік
Найвища температура °C (°F)	18.2 (64.8)	19.0 (66.2)	20.6 (69.1)	21.3 (70.3)	23.3 (73.9)	24.6 (76.3)	28.8 (83.8)	29.2 (84.6)	27.6 (81.7)	25.2 (77.4)	21.6 (70.9)	18.8 (65.8)	23.2 (73.8)
Щоденне значення °C (°F)	13.0 (55.4)	13.8 (56.8)	14.9 (58.8)	16.0 (60.8)	18.3 (64.9)	20.3 (68.5)	23.7 (74.7)	24.1 (75.4)	22.6 (72.7)	20.0 (68)	16.6 (61.9)	13.7 (56.7)	18.1 (64.6)
Найнижча температура °C (°F)	7.7 (45.9)	8.5 (47.3)	9.2 (48.6)	10.8 (51.4)	13.3 (55.9)	16.0 (60.8)	18.5 (65.3)	18.9 (66)	17.5 (63.5)	14.8 (58.6)	11.6 (52.9)	8.5 (47.3)	12.9 (55.2)
Середні опади мм (дюйми)	79.2 (3.118)	67.4 (2.654)	45.4 (1.787)	44.5 (1.752)	16.8 (0.661)	4.0 (0.157)	0.3 (0.012)	0.3 (0.012)	4.3 (0.169)	42.7 (1.681)	92.1 (3.626)	91.5 (3.602)	488.5 (19.232)
Вологість	12.4	10.1	9.8	9.5	5.1	1.6	0.4	0.4	1.8	6.5	10.1	12.3	80.0
Середні місячні години сонячних днів	205.5	208.5	258.7	277.8	314.4	298.0	325.8	316.5	263.0	243.6	204.1	198.7	3,116.6

- **кілька фотографій міста Сафі**



▪ **СЕРЕДЗЕМНОМОРСЬКА ЗОНА МАРОККО** Від Танжера до Саїдія

Середземне море — це майже повністю замкнуте міжконтинентальне море, обмежене узбережжями Південної Європи, Північної Африки та Західної Азії, від Гібралтарської протоки на заході до входів у Дарданелли та Суецького каналу на сході. Він простягається на довжину близько 3860 км і площу близько 2,5 мільйонів квадратних кілометрів.



карта Середземного моря



карта Танжер-Саїдія

Геометричні характеристики в числах :

- Довжина 507 км
- Проїзна частина завширшки 7 м з третьою смугою для великовантажного транспорту понад 16 км.

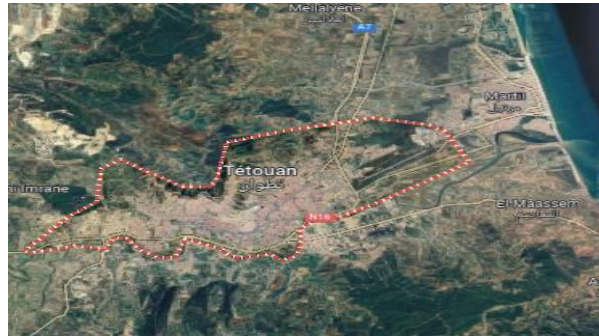
в Середземному морі багато міст:

• ТЕТУАН

Тетуан — місто в Марокко, розташоване на півночі країни, на заході Ріф, . Місто розташоване приблизно в 60 км на південний схід від міста Танжер і висічене ваді Маннех в горах вапнякового ланцюга Ріф на півночі та півдні. Тетуан вважається «**найбільш андалузським містом у Марокко**». Завдяки своїй історії та географічному положенню він завжди мав дуже міцний зв'язок з Іспанією та Андалусією зокрема.



Тетуан в Марокко



Тетуан на карті

- **Клімат Тетуан** Клімат Тетуану відноситься до середземноморського типу, пом'якшений впливом океану. Серпень — найжаркіший місяць із середньою максимальною температурою 30°C і мінімальною 20°C; Найхолоднішим є січень із середньою максимальною температурою 16 °C і мінімальною — 7 °C. Річна кількість опадів становить близько 600 мм, найбільш дощовим є грудень, в середньому 110 мм.

	Январь	Февраль	март	Апрель	Май	Июнь	Июль	Август	Сентябрь	Октябрь	Ноябрь	Декабрь
Средний температура (°C)	11.4	11.7	13.2	14.9	17.6	21.2	23.8	24.3	21.8	18.9	14.6	12.5
минимум температура (°C)	8.5	8.6	9.9	11.4	13.8	16.9	19.2	20.1	18.5	16	12	9.9
максимум температура (°C)	14.8	15.2	17	18.7	21.7	25.9	29.1	29.3	26.1	22.5	17.8	15.6
Норма осадков (мм)	66	66	70	55	41	10	2	8	40	76	75	76
Влажность(%)	82%	79%	78%	78%	73%	69%	66%	68%	75%	81%	80%	82%
Дожливые дни (Д)	6	6	6	6	5	1	0	1	4	6	6	6
долога дия (часы)	6.0	6.3	7.2	8.3	9.6	11.0	11.5	10.2	8.1	7.0	6.3	5.9

- **Туризм Тетуан**

Тетуан був відомий своїми природними пам'ятками навколо міста та в регіоні. Старійшини добре пам'ятають нзаха в Кітані, Дардарі, Боусемлалі, Мартілі, Гроурі (теперішній Кабо-Негро), Сіді Абдессламі з Ель-Бхару... Урбанізація міста та прилеглих населених пунктів (Мартіль, Мдік і взагалі прибережна зона) призвело до зникнення більшості місць, і любителі природи зараз звертаються до регіону Шефшауен (Акчур, Таласемтан).

○ кілька фотографій міста Тетуан



- **МДИК**

Мдік — марокканське прибережне місто, розташоване в префектурі Мдік-Фнідек (регіон Танжер-Тетуан). Розташований в 15 км від Тетуана і в 25 км від Сеути, Медіек обмежений на півночі муніципалітетом Фнідек, на півдні - муніципалітетом Меллалієне, на заході - муніципалітетом Аллієне і на сході - морем. середземноморський.



Мдік в Марокко



Мдік на карті

- **Клімат Мдік** має помірний середземноморський клімат із жарким і сухим літом (Csa) згідно з класифікацією Кеппена-Гейгера. Середня річна температура в М'Діку становить 18,7°C, а середня кількість опадів становить 600,7 мм.

	Январь	Февраль	март	Апрель	Май	Іюнь	Іюль	Август	Сентябрь	Октябрь	Ноябрь	Декабрь
Средній температура (°C)	12.3	12.5	13.8	15.3	17.8	21	23.6	24	21.8	19.1	15.3	13.4
мінімум температура (°C)	10.3	10.3	11.4	12.7	14.9	17.8	20	20.8	19.3	17	13.4	11.6
максимум температура (°C)	14.7	15	16.6	18.3	21	24.8	27.8	27.9	25	21.7	17.5	15.5
Норма осадков (мм)	76	69	63	45	27	6	1	5	29	67	77	83
Влажность(%)	80%	78%	77%	76%	74%	72%	69%	72%	78%	83%	79%	81%
Дождливые дни (Д)	7	6	6	5	4	1	0	1	3	6	7	7
долога дня (часы)	6.4	6.9	7.9	9.1	10.4	11.5	11.5	10.0	8.7	7.6	6.9	6.2

- **Туризм Мдік** підготував для вас розкішний відпочинок, де ви можете чергувати між пляжами та історичними місцями, як забажаєте. Незважаючи на те, що в ньому проживає лише 60 000 жителів, місто оживає в ритмі десятків тисяч національних літніх відвідувачів, які віддають перевагу цьому маленькому куточку узбережжя Середземного моря. Чарівне місто, яке ідеально підходить для прийняття сонячних ванн, шопінгу та огляду визначних пам'яток.

○ кілька фотографій міста Мдік



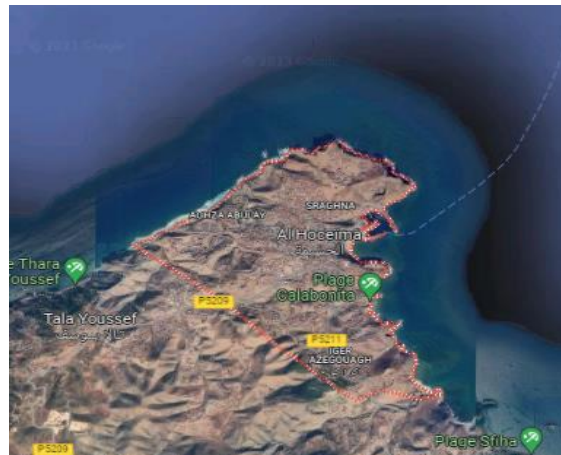
shutterstock.com · 1749030518

• ЕЛЬ-ХОСЕЙМА

Аль-Хосейма — місто, розташоване на північному узбережжі Марокко (Середземне море), за 291 км від Танжера на захід і за 205 км від Саїдії та кордону з Алжиром на сході. Місто є культурною столицею Ріфу.



Аль-Хосейма в Марокко



Аль-Хосейма на карті

- **Клімат Аль-Хосейма** Клімат середземноморського типу: сухе і помірно жарке літо, дощова, сніжна і прохолодна зима.
Середні літні температури: мін. 17°C, макс. 35°C
Середні зимові температури: мін. 5°C, макс. 15°C

	Январь	Февраль	март	Апрель	Май	Июнь	Июль	Август	Сентябрь	Октябрь	Ноябрь	Декабрь
Средний температура (°C)	12.3	12.6	14.1	15.6	18.1	21.3	23.9	24.4	21.9	19.3	15.5	13.3
минимум температура (°C)	9.5	9.7	11.1	12.5	14.9	17.9	20.4	21.1	19	16.5	12.8	10.6
максимум температура (°C)	15.1	15.3	16.8	18.3	20.7	23.9	26.6	27.1	24.6	22.2	18.1	16
Норма осадков (мм)	58	43	44	40	28	10	1	6	26	51	62	45
Влажность(%)	76%	75%	74%	74%	73%	71%	69%	71%	78%	79%	75%	76%
Дожливые дни (Д)	6	5	5	4	3	1	0	1	3	5	6	6
долога дни (часы)	7.8	8.4	9.3	10.3	11.4	12.2	12.1	11.2	9.8	8.9	8.2	7.7

- **Туризм Аль-Хосейма** Місто географічно та історично пов'язане з цим племенем ібкойнів. Місто є культурною столицею Ріфу. У 2014 році, згідно з переписом, у ньому проживало приблизно 105 000 жителів, розподілених у кількох районах міста: Кала-боніта, Ігер Аззегуа, Моровієхо, Аль-менза, Сіді-мансур, Хай-Афазар, Мармуча, Романе, Мірадор-хаут, Бадіссі, Бадес, Сіді Абід, Агза Абулай.

○ кілька фотографій міста Аль-Хосейма

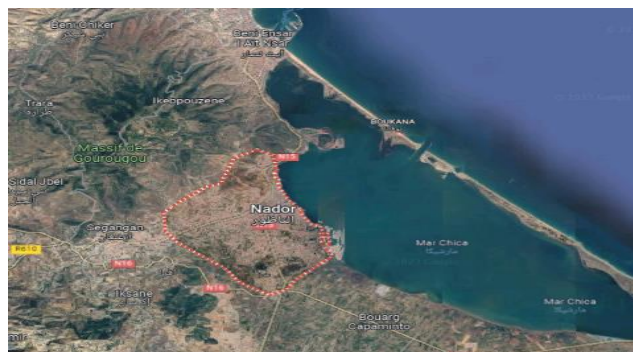


• НАДОР

Надор — місто на північному сході Марокко, розташоване в регіоні Східний Риф, що примикає до лагуни Надор. Надор і його передмістя представляють найбільшу економічну зону в східному Марокко з точки зору різних галузей промисловості, порту, торгівлі, пристані (Мар Чика) і майбутнього великого порту Надор Вест Мед.



Надор в Марокко



Надор на карті

- **Клімат Надор** Надор має середземноморський клімат. Літо сухе і дуже жарке, температура може підніматися вище 40°C, а опади майже відсутні з червня по вересень.

Клімат Надору													[сховати]
Показник	Січ	Лют	Бер	Кві	Тра	Чер	Лип	Сер	Вер	Жов	Лис	Гру	Рік
Середній максимум, °C	16,6	17,2	18,9	20,8	23,5	26,7	29,6	30,1	27,8	24,6	20,7	18,1	22,9
Середній мінімум, °C	8,4	8,9	10,7	12,4	15,0	18,0	20,7	21,8	19,5	16,2	12,4	10,0	14,5
Норма опадів, мм	52	37	33	38	21	7	1	3	16	24	33	48	313

Джерело: *Climate-Data.org, Climate data*

- **Туризм Надор** Регіон Надор відомий красою своїх райських пляжів. Найбільш вражаючим і найменш відомим є пляж Чаррана, розташований на захід від Кап-де-Труа-Фурш і за годину їзди від Надора. Ця невелика дика бухта з бірюзовою водою відрізняється глибиною, яка не перевищує 1 метра.
- **кілька фотографій міста Надор**



• САЇДІЯ

Саїдія, яку називають «**блакитною перлиною**», — це місто в провінції Беркан у східному регіоні Марокко. Це досить популярне місце в міжнародному масштабі, розташоване поблизу трьох аеропортів: Уджда-Ангад за 53 км, у сусідньому провінція Надор-Аль-Аруї, 67 км і іспанський аеропорт Мелілья, 75 км. Місто розташоване на закритому (з 1994 року) кордоні між Марокко та Алжиром, на захід від алжирського міста Марса Бен М'Хіді, більш відомого як Порсей.

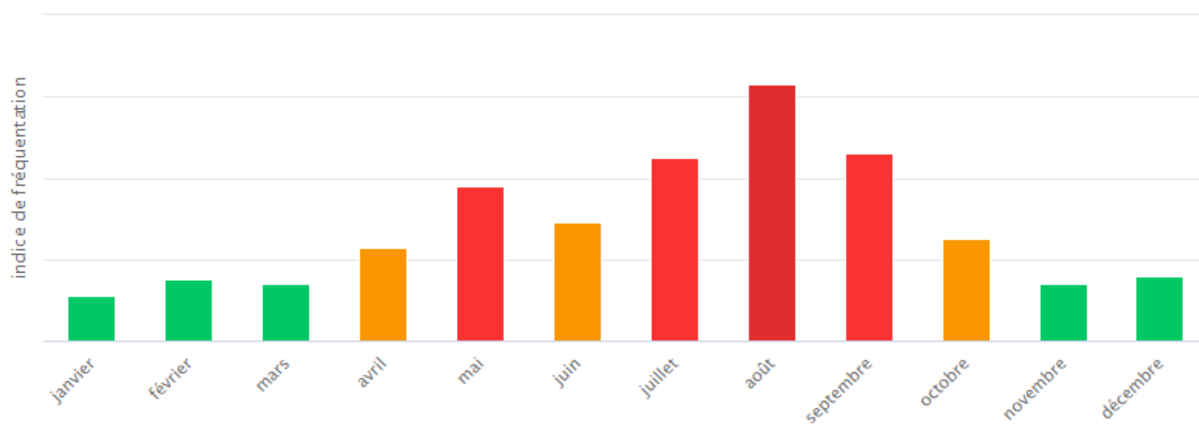


Саїдія в Марокко



Саїдія на карті

- **Клімат Саїдія** Максимальна температура в Саїдії становить в середньому 23 °C протягом року (від 16 °C в січні до 32 °C в серпні). За рік випадає 345 мм опадів, мінімум 6 мм у липні та максимум 52 мм у січні. Клімат приємний для подорожі в Саїдію цілий рік, але погода дійсно ідеальна з травня по жовтень.



- **Туризм Саїдія** : 14 кілометрів дрібних піщаних пляжів запрошуюють відпочити. Але під час вашої відпустки в Саїдії ви також можете відвідати La Médina, один із найбільших торгових центрів на африканському континенті, де розміщено близько 43 500 квадратних метрів магазинів і закладів харчування.

○ кілька фотографій міста Саїдія

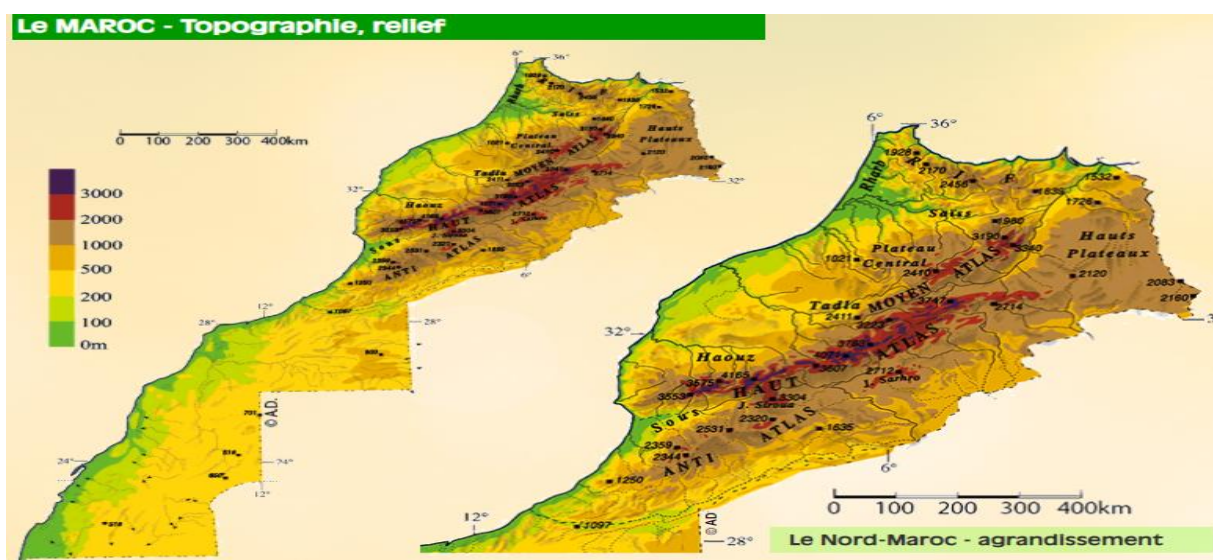


▪ АТЛАСЬКА ЗОНА МАРОККО

Атлас простягається на 2500 кілометрів уздовж осі із заходу-південного заходу на схід-північний схід, від Марокко до Тунісу через північний Алжир. Він утворює бар'єр між Середземним морем і Сахарою.



У Марокко вона поділяється на три масиви: **Анти, Середній і Високий Атлас**. Останній приваблює найбільшу кількість відвідувачів, більшість з яких приїжджають, щоб піднятися на Тубкаль, його найвищу вершину, яка досягає 4167 метрів.



у цій області є деякі міста, які надмірно відвідують внутрішні та зовнішні відвідувачі

• МАРРАКЕШ

Марракеш — місто, розташоване в центральній частині Марокко біля підніжжя Атлаських гір. Марракеш називають «**червоним містом**» через червоний колір значної частини його будівель і будинків.



Марракеш в Марокко

Марракеш на карті

- **Клімат Марракеш** У місті панує напівпосушливий середземноморський клімат. У Марракеші зима часто холодна вночі та вранці (близько 5°C, іноді -2°C; рекордно низька температура -6°C). З іншого боку, літо часто спекотне, із середньою температурою 28°C. Вдень нерідкі випадки, коли ртутний стовпчик перевищує позначку 40°C. Рекорд спеки був зафіксований 17 липня 2012 року з температурою 49,6°C

Клімат Марракеша													[сховати]
Показник	Січ.	Лют.	Бер.	Квіт.	Трав.	Черв.	Лип.	Серп.	Вер.	Жовт.	Лист.	Груд.	Рік
Абсолютний максимум, °C	28	30	36	37	40	43	48	45	42	37	32	28	48
Середній максимум, °C	17	19	22	23	26	30	36	36	32	26	22	18	26
Середня температура, °C	12	13	16	17	20	23	28	28	26	21	16	13	20
Середній мінімум, °C	6	8	10	11	13	16	20	20	18	15	11	7	13
Абсолютний мінімум, °C	-1	0	1	2	7	11	12	12	10	1	0	0	-1
Норма опадів, мм	20	30	30	30	10	0	0	0	0	20	30	20	240
Днів з опадами	5	6	6	5	3	2	1	1	2	4	5	7	47
Вологість повітря, %	65	60	60	60	55	50	45	50	55	60	60	70	57.5

Джерело: [Weatherbase](#)

- **Туризм Марракеш** . Місце туризму переважно Марракеш зберіг свою автентичність. Місто складається з двох частин: нового міста та старого міста. Нове місто – повна протилежність старому: нові будівлі, універмаги, пальмові гаї, поля для гольфу, парки, готелі, дискотеки, басейни. Старе місто з фортечними стінами, Медіна, площа Джамаа-ель-Фна, знамениті базари, розкішний сад Мажорель, басейни Менара, медресе Бен-Юсефа, палаці Ель-Баді та Баїя, гробниці Сааді, долина Уріка.

○ кілька фотографій міста Марракеш



• ФЕС

Фес — місто на півночі Марокко, розташоване за 180 км на схід від Рабату, між гірським масивом Ріф і Середнім Атласом. Будучи частиною імперських міст Марокко, він кілька разів був столицею країни і сьогодні вважається її духовною столицею.



Фес в Марокко



Фес на карті

- **Клімат Феса** -середземноморський, змішаний з континентальністю і схильний до впливу Атлантики (160 км на захід по прямій). Це можна порівняти з містами південної Іспанії, зокрема Кордовою.

	Январь	Февраль	март	Апрель	Май	Июнь	Июль	Август	Сентябрь	Октябрь	Ноябрь	Декабрь
Средний температура (°C)	9.2	10.3	13.1	15.6	19.5	24.1	27.1	27.7	23.6	19.6	13.4	10.4
минимум температура (°C)	4.2	4.8	7.3	9.6	13.1	17	19.8	20.5	17.7	14.1	8.8	5.5
максимум температура (°C)	15.2	16.4	19.4	21.8	28	31.3	34.8	35.2	30.2	25.9	19	16.3
Норма осадков (мм)	58	58	65	66	50	18	4	8	33	61	70	58
Влажность(%)	72%	70%	65%	63%	56%	47%	43%	43%	53%	58%	67%	72%
Дождливые дни (Д)	6	6	7	7	6	3	1	1	4	6	6	6
длгота дня (часы)	7.1	7.8	8.6	9.2	10.3	11.6	12.4	11.8	10.1	8.9	7.5	7.3

- **Туризм Фес** . В останні десятиліття туризм продовжує розвиватися (1 млн відвідувачів на рік) і став важливим економічним фактором. У Фесі проводяться такі культурні заходи, як Фестиваль світової духовної музики у Фесі, який проходить у червні кожного року. Багато іноземців оселилися в Фесі і відкрили пансіонати. кілька фотографій міста Фес.

○ кілька фотографій міста Марракеш

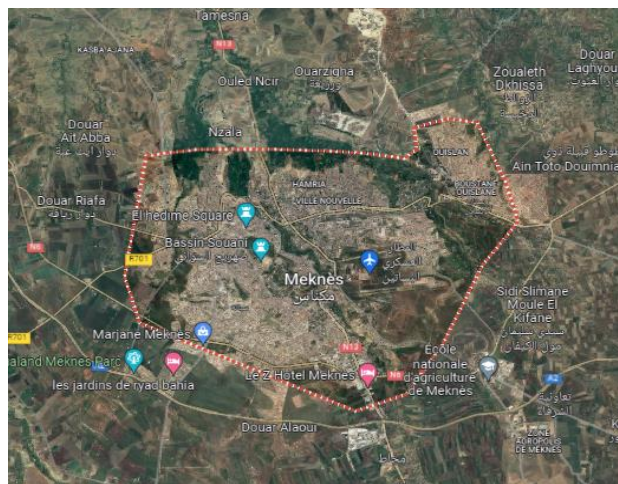


• МЕКНЕС

Мекнес — місто та комуна Марокко, столиця однойменної префектури регіону Фес-Мекнес. Він розташований на плато Саїс між горами Ріф і Середній Атлас, його територію перетинає долина Уед-Буфакране.



Мекнес в Марокко




Мекнес на карті

- **Клімат Мекнес** - Місто Мекнес переживає деградований середземноморський клімат, підданий континентальним впливам протягом літнього та зимового сезонів. Проте географічне розмаїття регіону означає, що кожна його природна зона має свої кліматичні нюанси.

Mois	jan.	fév.	mars	avril	mai	juin	juil.	août	sep.	oct.	nov.	déc.	année
Température minimale moyenne (°C)	4	5,1	6,5	8,9	11,7	15,6	18,4	18,6	16,2	11,9	7,5	4,7	10,8
Température moyenne (°C)	9,3	10,7	12,6	15,4	18,8	23,4	27,1	27,2	23,6	18,6	13,2	10,1	17,5
Température maximale moyenne (°C)	14,6	16,3	18,6	21,9	25,7	31,2	35,8	35,8	31	25,3	18,9	15,5	24,2
Précipitations (mm)	84,4	82,4	74,4	48,3	32,6	10,5	2,1	1,9	15,1	43,4	90,6	81,2	566,9
Nombre de jours avec précipitations	9,5	8,1	7,9	6,1	4,3	1,9	1	1,4	3,4	5,6	10,2	8,6	68

- **Туризм Мекнес** . місто відоме своїм імперським минулим із такими руїнами, як Баб Мансур, величезні ворота зі склепіннями та мозаїчною плиткою. Ворота ведуть всередину старого імперського міста. Мавзолей султана Мулая Ісмаїла, який зробив місто своєю столицею в XVII столітті, включає внутрішні дворики та фонтани. На півдні величезний комплекс Ері-ес-Суані колись містив стайні та склади.

○ кілька фотографій міста Мекнес



■ АДМІНІСТРАТИВНО УСТРІЙ МАРОККО

Територія Королівства Марокко з 4 вересня 2015 року поділяється на 12 регіонів, що є адміністративними одиницями першого рівня. Три з них повністю чи частково займають спірну територію Західної Сахари.

Адміністративними одиницями другого рівня є 13 префектур та 62 провінції. Вони, зі свого боку, поділяються на адміністративні одиниці третього рівня: арондісмани, комуни, міські комуни та сільські комуни.



№ на мапі	Регіон	Адміністративний центр	Адміністративні одиниці		Чисельність населення (2014) ^[2]		Площа ^[2]		Густина населення, осіб/км ²
			Кількість провінцій та префектур	Кількість комун	Чисельність населення	%	Площа, км ²	%	
1	Танжер — Тетуан — Ель-Хосейма	Танжер	7	110	3 556 729	10,51	15 090	2,04	235,7
2	Східний	Уджада	8	147	2 314 346	6,84	82 820	11,17	27,94
3	Фес — Мекнес	Фес	9	194	4 236 892	12,52	47 705	6,43	88,81
4	Рабат — Сале — Кенітра	Рабат	7	114	4 580 866	13,53	18 385	2,48	249,16
5	Бені-Меллаль — Хеніфра	Бені-Меллаль	6	164	2 520 776	7,45	33 208	4,48	75,91
6	Касабланка — Сеттат	Касабланка	9	153	6 861 739	20,27	20 166	2,72	340,26
7	Марракеш — Сафі	Марракеш	8	251	4 520 569	13,36	38 445	5,19	117,59
8	Драа — Тафілалет	Ер-Рашидія	5	109	1 635 008	4,83	105 383	14,21	15,51
9	Сус — Масса	Агадир	6	175	2 676 847	7,91	51 642	6,97	51,83
10	Гельмим — Уед-Нун ¹	Гельмим	4	53	433 757	1,28	64 473	6,97	8,4
11	Ель-Аюн — Сакія-ель-Хамра ¹	Ель-Аюн	4	20	367 758	1,09	121 219	16,35	3,03
12	Дахла — Уед-ед-Дагаб ²	Дахла	2	13	142 955	0,42	142 865	19,27	1
Всього			75	1503	33 848 242	100	741 401	100	45,65

РОЗДІЛ 1.3. Історико-культурні ресурси та об'єкти Марокко :

Марокко - це чудесне відкрите смачне екзотичне сюжет, з галасливими зміями та фокусниками, високоплечими суками з ордами скарбів та нескінченними окулярами м'ятного чаю. Це також пригода в деяких з найбільш приголомшливих пейзажів Північної Африки, з пустелею на порозі і скалиста висота Атландських гір за його межами.

Марокко також є подорожжю до нескінченного, спокійного світу милих прибережних селищ, кольорово-розмальованих містечок, що прилипнуть до схилів схилів, а також віддалених форпостів, захищених казковими адепськими фортами. Ця захоплююча країна - це злиття африканських та арабських світів і поглинається віковими звичаями. Не дивно, що марокко десятиліттями захоплювався художниками та письменниками і продовжує зачаровувати всіх, хто відвідує.

▪ Марракеш Медіна



Шумний і яскравий гул **Марракеш медіна** Марокко підводить підсумки для багатьох відвідувачів і є одним з основних туристичних місць. Старе місто введено з величезної площі **Площа Джема-ель-фна** де, як видається, половина міста сходяться протягом дня і ввечері, щоб поспілкуватися з продавцями стійок, традиційними музикантами, чарівниками змії та випадковими акробатами. Одного разу всередині самої Медіни ви входите у світ лабіринтних перехожих та магазину. Це досвід, насичений барвистим і галасливим місцевим життям, і не пропустіть вас на марокканських визначних пам'ятках.

• Мечеть Хасана II

Найважливіша визначна пам'ятка Касабланки, будівля знаменитої архітектури, мечеть Хасан-II є щедрим символом не тільки міста, але й самого Марокко. Ця сучасна мечеть (закінчена в 1993 році) не робить речей по половинах. Декоративні деталі, що охоплюють кожен сантиметр ділянки мамонтів на двох гектарах, завершили 10 000 ремісників. Різко вирізані мармурові шматочки, яскраві мозаїки та деталі з черепиці Zellige віддають належне традиційним ісламським архітектурним ідеалам та

майстерності марокканської майстерності, але в той же час все ще вдаються до сучасності.



- **Удайас Касбах**



Марокко має багато красивого старого міста але Рабат Оудайас Касбах повинен бути одним з наймальовничіших у країні. Це миролюбний і ідеально приємний район, який відчуває себе у милях від міста, незважаючи на те, що він знаходиться прямо в центрі міста. Всередині стін цієї старої фортеці, смуги чистих біло-блакитних будинків, облицьованих яскравими квітковими горщиками та відламуючими миттями, мають втрачену в часі атмосферу, яку важко перемогти. Ще краще, на відміну від старих міських районів Фес і Марракеш, навряд чи інші туристи є тут, тому, вивчаючи цей гарний куточок столиці, відчувається так, ніби ви були ввірені в добре збережену таємницю.

- **Фес-ель-Балі**

Поряд з Марракешем, **Фес** є ще одним великим культурним напрямком Марокко. Але на відміну від своєї сестри Імперського міста на південь, Фес не був посилений для туристів. **Фес-ель-Балі** (старе місто) є справжнім смітником місця, де його легко заблукати. Задні алеї тут, зі своїми скошеними штукатурними роботами та чудовими старими дверима, дозволять зупинитися на фотографіях на кожному розі, при відвідуванні вогню **кожевенники** є одним з найпопулярніших речей Фес-ель-Балі для тих, хто може впоратися з запахом.



- **Танжер**



Найбільш європейські з усіх міст Марокко, **Танжер** має захоплюючу і злегка розгублену роль у літературній історії ХХ століття, і це минуле що приваблює багатьох туристів. Це місто, яке надихнуло такі знамениті твори, як Пауль Боулз " *Небезпека укриття* і Вільям Берроуз *Голий ланч*. Танжер, можливо, був вичерпаний з дня свого існування, богемні кафе та барвинки вже давно пішли, але ви все ще можете спіймати дурень декадентських днів.

- **Шефшауен**



У прекрасних горах Ріф **Шефшауен** це чудовий лабіринт синьо-синіх будинків, який має неймовірно фотогенетичне світіння. Існує не так багато актуальних визначних пам'яток, і це одна з головних визначних пам'яток

міста. Просто про блукання **медина** алеї та приховуючи всю цю барвисту архітектуру. Це мирне, спокійне містечко і прекрасне місце для поповнення рахунку, якщо ви надовго знаходитися в містах. Це також один з головних напрямків туризму та походів в Марокко, відправною точкою та організаційний центр для прогулянок гір Ріф.

- **Волюбліс**



Марокко - номер один **Римська руїна** це свято для любителів історії, з чудовою кладкою **мозаїка** досі затримали, де вони були розкопані. Цей сайт також наповнений падінням колон та залишками храму, що нагадує, що навіть найбільші імперії в кінцевому рахунку руйнуються. Місце розташування на вершині пагорба дозволяє руїнам керувати навколишньою місцевістю, доповнюючи романтичну атмосферу втраченої слави. Поїдьте вниз через руїни до Капітолію та Форуму, щоб насолодитись думками. Цей туристичний атракціон можна легко відвідати як одноденну поїздку з Мекнес або Фес.

- **Баб аль-Мансур**



Цей мамонт **шлюз** (що охороняє вхід до **Імперське місто Мекнес** район з **медина**) відома своєю приголомшливою прикрасою. Мається на увазі як монументальне нагадування про силу султана **Баб аль-Мансур** це чудовий реліквія славної ери Мекнес як столиці Марокко. Це широко розглядається як найбільший і найкраще збережений шлюз Марокко. Приходьте в пізній день, щоб сфотографувати ворота в м'якому світлі, а потім блукати через невеликий лабіринт Мекнеса медини, що є набагато більш невимушеною справою, ніж медіна неподалік Феса.

- **Айт Бен Хадду**



Це золоте каміння **касбах** (фортеця) різко витісняє землю серед пейзажів, які бачать усі, хто відвідує. Це казкове місце, і, незважаючи на несподіване, тунелі з помаранчевими вітрилами та крихітні смуги всередині стали улюбленим місцем розташування фільму для Голлівуду через сюрреалістичну красу місця. Ви навіть можете поспати в касбах, якщо хочете повного досвіду Айт Бен Хаддо - хоча ті, хто любить їхні твори, повинні усвідомлювати, що в самій фортеці немає електрики. Якщо ви прямуєте в внутрішні райони Марокко, це обов'язково має бути у списку ваших обов'язкових візитів. Спробуйте прийти раннього ранку чи пізніше, після обіду, коли гуркіт туристичних автобусів спускається з 10 до 2 вечора.

- **Дадес Долина**



Подорожувачі, трекки, і загальні любителі природи не повинні пропустити подорож у сирі пейзажі Марокко **Дадес Долина**. З сніговими вершинами **Високий атлас** на відстані, країна великого неба тут є ідеальним протиотрутом для тих, хто отримував нервові нерви серед сирок Марракешу та Фес. У величезних селах; виняткові можливості для виявлення птахів; чудові гарні варіанти дня; і видом на пишні поля та сади, що потрапили в пастку між помаранчевими скелями ущелини, що проникають перед вами.

- **Ес-Сувейра**

Найбільш чарівне приморське містечко Марокко - неподалік **Ес-Сувейра**, старий хіппі-привид 1970-х років, який не втратив жодної його справжності. Барвисті риболовецькі човни, які б'ються на воді, величні старовинні берегові стіни фортець та твістські смуги старого міста,

змушують Ес-Сувейру захоплюватися. Тут пристойна сфера харчування тут, з морепродуктами очевидною основою в меню та великим життям кафе. Для тих, хто шукає більш активну екскурсію, є також великі прогулянки вздовж пляжу в околицях села та серфінгу на пляжі.



- **Ерг Чеббі**



Внутрішній край, у східній частині Марокко **Сахара** регіон, це величезні та рибні піщані дюни **Ерг Чеббі**, де майбутні дослідники та пригодники шукатимуть, щоб отримати дозу дій пустелі. Це перша територія для дюн-серфінгу, чотириколісного диску з дюни-башмаком та (набагато більш достовірним) похід верблюда. Для тих, хто має менш активний характер, просто сидючи посеред розквіту піщаних дюн, досить гідно довго подорожувати тут. Для більшості мандрівників, які роблять це далеко, основну увагу проводить ввечері в таборі пустелі серед самих дюн.

РОЗДІЛ 1.3.1 Соціально-економічні ресурси Марокко : Розселення і транспортна інфраструктура Марокко

Королівство Марокко надає великого значення дорожній інфраструктурі через її вплив на економічний, соціальний і туристичний розвиток країни. Вони також беруть участь у збалансованому розвитку території та дозволяють підтримувати інвестиції та відкрити сільське населення. Дорожня мережа забезпечує 90% пасажирських перевезень і 75% вантажних перевезень.

Міністерство управляє лінією з 57 334 км колій, з яких 45 240 км з твердим покриттям.

Прокидається мережа доріг, яка помітно розвивалася протягом останніх років, так що після здобуття незалежності ця лінія становила лише 10348 км.



РОЗДІЛ 1.4. Рекреаційна інфраструктура Марокко на сучасному етапі

Інфраструктура для виробництва та маркетингу ремісничої продукції є важливою ланкою в економічному та соціальному розвитку ремісничого сектору. Оскільки це впливає на зростання та створення робочих місць у цьому секторі. Сталий розвиток ремесел та їх інтеграція в економічну та комерційну сферу залежить від забезпечення відповідних приміщень для виробництва та маркетингу.

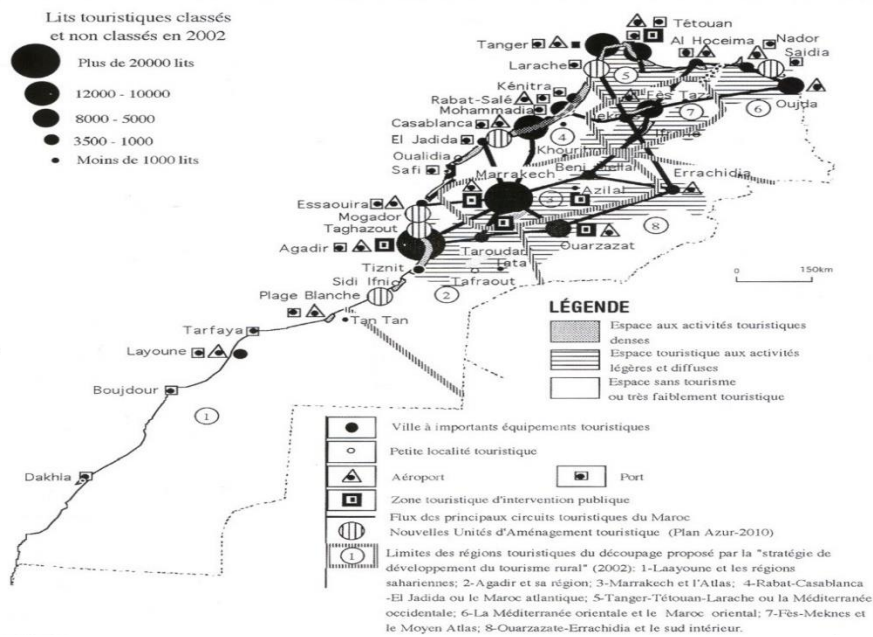


СХЕМА РЕКРЕАЦІЙНО-ТУРИСТИЧНИХ РАЙОНІВ МАРОККО

Туризм в Марокко - 29 місце в світі 2001 р. - стратегія туризму Марокко - Vision 2010, яка передбачала зростання кількості туристів майже 10 млн. до 2010. Заплановано створення шести великих туристичних клас терів, п'яти - на Атлантичному узбережжі і одного на Середземному морі .

Основною туристичною зоною стає район Півдня - «Золотий трикутник»: **Агадір , Марракеш , Уарзат .**

Найбільшими туристичними центрами Марокко (за кількістю готельних місць) є міста: Агадір , Марракеш , Касабланка, Танжер, Фес, Уарзат, Рабат, Тетуан, Ель-Хосейма , Уджда , Мекнес .

З 2010 по 2012 культурь іноземців, які віжджають до Марокко, рік перевищвала 9 мілр. осіб. Туристська статистика показує, що не менш 60 % туристів відвідує міста з метою вивчення та знайомства з історією та культурою королівства Марокко.

РЕКРЕАЦІЙНО-ТУРИСТИЧНІ РАЙОНИ	КЛАСИФІКАЦІЯ ВИДІВ ВІДПОЧИНКУ ТА ТУРИЗМУ	ТИПОЛОГІЯ РЕКРЕАЦІЙНИХ ОБ'ЄКТІВ
Танжер та його курорти	Пляжний та різні види відпочинку на морі, океані	Курортні готелі
Агадір та його курорти	Лікувально-оздоровчий відпочинок	Туристичні резиденції
Марракеш	Активний відпочинок на природі	Будинки гостей
Касабланка	Культурно-пізнавальний туризм	Бунгало
Імперські міста - Фес, Мекнес, рабат	Релігійний туризм	Турбази
Уарзат	Діловий, конгрес-туризм	Мотелі
Тарфая та його пляжні курорти	Спортивний туризм	Пляжі

• ФАКТОРИ

РОЗВИТКУ ТУРИЗМУ МАРОККО

➤ ГЕОПОЛОЖЕННЯ

виход до моря і океану, різноманіття природнокліматичних зон і ландшафтів.

➤ ГЕОПОЛІТИЧНИЙ

відсутність конфліктів, контроль над Гібралтарським проливом, безвіз.

➤ СОЦІОКУЛЬТУРНИЙ

підтримка Ліги Арабських Держав, перекрестя культур - арабської, африканської, східної.

➤ ЕКОНОМІЧНИЙ

державні і закордонні інвестиції.

ЯКІ СТРИМУЮТЬ РОЗВИТОК ТУРИЗМУ МАРОККО

➤ ГЕОПОЛОЖЕННЯ

близькість пустелі, жаркий клімат.

➤ ГЕОПОЛІТИЧНИЙ

невирішене питання статусу Західної Сахари, спірні території з Іспанією, Алжиром.

Висновок :

Досліджені теоретичні основи формування рекреаційної діяльності на сучасному етапі: базові чинники, тенденції відпочинку, класифікація видів і форм відпочинку. Визначені ресурси і райони відпочинку: Атлантична зона, Середземноморська зона, Атласька зона. Проаналізована рекреаційна інфраструктура рекреаційних районів Марокко, в тому числі, Атлантичного узбережжя Марокко на сучасному етапі: рекреаційно-туристичні райони Атлантичного узбережжя; класифікація видів в відпочинку і туризму ; типологія рекреаційних об'єктів .

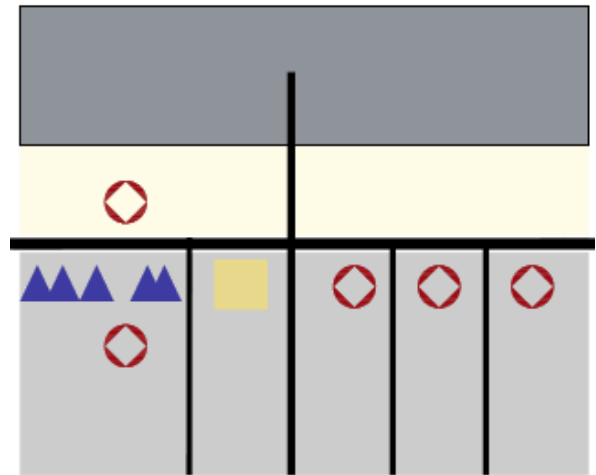
Глава 2. Принципи формовання системи рекреаційних утворень узбережжя атлантичного океану Марокко

РОЗДІЛ 2.1. Територіально-просторова організація рекреаційних утворень на узбережжі Атлантичного океану

• ТАНЖЕР



Рекреаційні об'єкти в структурі курортного місто



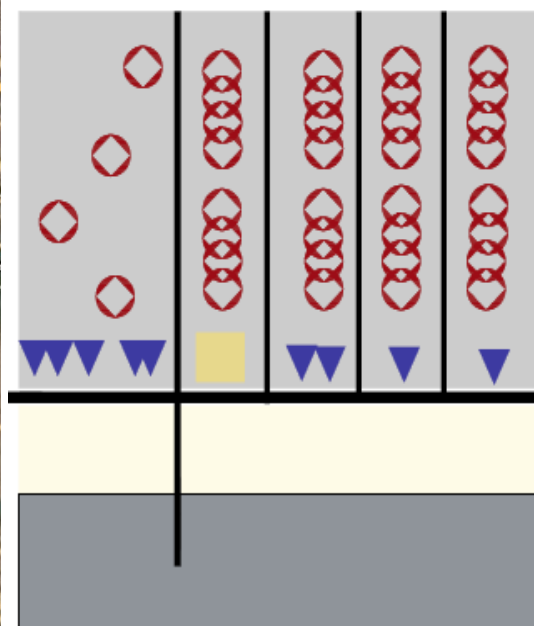
структурно-планувальна схема

Танжер, який часто називають обличчям Марокко, є містом, сповненим таємниць і природної краси. Його близькість до Європи робить його популярним місцем зупинки та одноденною поїздкою для туристів і мандрівників на круїзних лайнерах, які відвідують Іспанію. У цьому місті є багато туристичних місць, які варто відвідати: Музей сучасного мистецтва, Музей Касба, Гранд Сокко та гамірні базари, які переповнені різними спеціями, продуктами харчування та модними речами. Танжер має захоплююче нічне життя та культурну та космополітичну атмосферу. Атмосфера відчувається в кафе, барах і ресторанах, розташованих на набережній і вздовж алей, що межують з Касбою, ринком і медіною. Печери Геркулеса, розташовані в 14 км від центру міста, ідеально підходять для одноденної поїздки. З благоговінням дивлячись на деякі з найкращих прибережних краєвидів, які може запропонувати Танжер. *туристична зона в Танжері складається з готелів, класифікованих відповідно до туристичних визначних пам'яток:*

- розташований біля океану в літній період

- розташовані поблизу туристичних об'єктів з активним цілим роком на цих картах готелі розташовані з видом на Атлантичний океан на схід від міста. Ось один з таких готелів:

- РАБАТ



Рекреаційні об'єкти в структурі структурно-планувальна схема курортного місто

Сучасне місто, жителі якого більш стримані, ніж в інших марокканських містах, має багато захоплюючих історичних пам'яток, які варто відвідати, включаючи чудову Касбу де Удаїас, побудовану в середині 12 століття. Унікальна вежа Хасана, будівництво якої почалося наприкінці XII століття, мала стати найвищим мінаретом у світі, але так і не була добудована. Навпроти вежі знаходиться ще одна з головних туристичних пам'яток міста – мавзолей Мухаммеда V, побудований у 20 столітті.

у Рабаті більшість готелів знаходяться в центрі міста через туристичні місця, які знаходяться на краю океану .

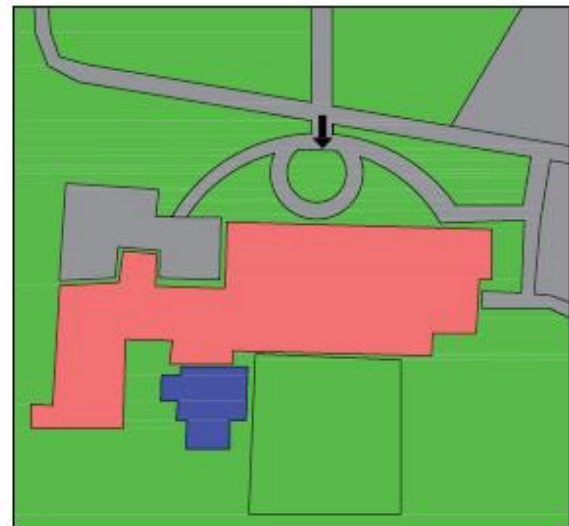
один из этих отелей :

- **Софітель Рабат Роз Гарден :**

Готель Sofitel Rabat Jardin Des Roses розташований у самому центрі Рабату, на розкішній території площею понад 7 га з 3 басейнами та полем для міні-гольфу. До послуг гостей елегантні номери з балконом. З номерів готелю відкривається панорамний вид на андалузські сади, басейн або евкаліптовий ліс. Усі вони оснащені кондиціонером, супутниковим телебаченням, міні-баром і розкішними халатами. Le Jardin Des Roses також має оздоровчий спа-центр So із сауною, турецькою лазнею та рядом косметичних процедур і процедур для тіла. На території готелю є ресторан, нічний клуб і бар, а також тераса в саду, оточена пальмами.



план на картах



■ автодорога ■ отель ■ бассейн ■ сад отеля ■ парковка ■ зеленая зона → вход в отель

○ КОНРАД Отелі & Резортс

Готель Conrad Rabat Arzana розташований у чудовому місці на узбережжі Атлантичного океану, оточений природною красою з усіх боків. Панорамний вид на бірюзову лагуну, золотий пісок навколишніх пляжів і природні зелені відтінки місцевості роблять його винятковим місцем для гостей, які бажають отримати автентичний і вражаючий досвід в одному з міст з найбільшою історією. Великий готельний комплекс, розташований на виїзді з міста, складається зі СПА, що виходить на мальовничу терасу, і чудового басейну. Дитячий клуб до послуг найменших, щоб запропонувати їм веселі, адаптований до їхніх бажань. Безкінечний басейн в Королівському люксі. Сучасна архітектура, що обслуговується просторими розмірами.



план на картах

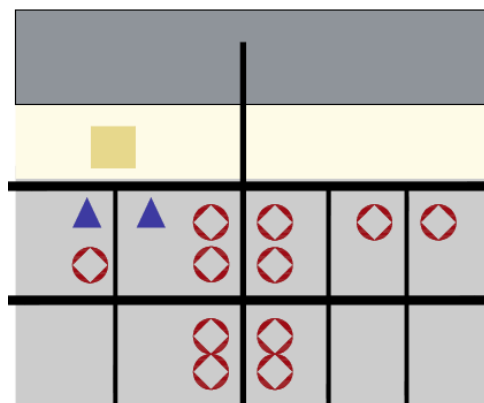


■ Атлантический океан ■ развлекательная зона ■ парковка ■ дом с бассейном ■ отель Конорд ■ отель ■ строительство

• КАСАБЛАНКА



Рекреаційні об'єкти в структурі курортного міста



структурно-планувальна схема

Місто фарб і ароматів:

Розташована на узбережжі Атлантичного океану, космополітична Касабланка є найбільшим містом Марокко, навіть якщо Рабат є політичною столицею. Це барвисте місто зачарує вас своїми жвавими традиційними ринками та вузькими вуличками, наповненими спеціями та ароматами. З видом на Атлантичний океан мечеть Хасана II має найвищий мінарет у світі. У цій чудовій мечеті, виконаній із мармуру ручної роботи, поєднується мусульманська архітектура та марокканський стиль. Порт Касабланки, тим часом, розташований у центрі країни. Найбільший порт Північної Африки, а також один із найбільших штучних портів у світі. Традиційний ринок Quartier Habous рясніє східними килимами ручної роботи та металевими предметами. Тут також розташована велика територія, присвячена оливковим продуктам. Справжній рай для шопінгу, Виставка національних ремесел – ідеальне місце для покупки місцевих продуктів, сувенірів та якісних шкіряних виробів. Бульвар Мухаммеда V є найбільш завантаженою артерією і тягнеться від Place des Nations Unies до станції, розташованої в східній частині міста. Якщо ви шукаєте гарного самопочуття, дозвольте собі спокуситися однією з багатьох турецьких лазень і насолодитися розслаблюючими спа-процедурами. Booking.com пропонує широкий вибір готелів з оздоровчим центром у Касабланці. також більшість відвідуваних готелів розташовані в центрі міста, деякі готелі виходять на океан.

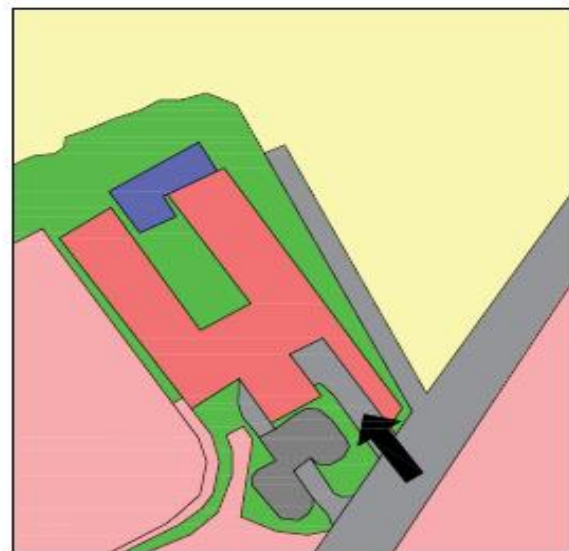
у Касабланці, мечеть Хасана II, найбільш відвідуваний туристичний об'єкт міста як внутрішніми, так і зовнішніми туристами, який знаходиться на березі океану з деякими туристичними об'єктами поблизу мечеті, а також кілька готелів, розташованих у центрі міста.

○ Отель Чотири Сезони

У готелі Four Seasons Casablanca є спа-центр і тренажерний зал. До послуг гостей ресторан, хамам і відкритий плавальний басейн, які працюють цілий рік. Усі номери готелю оснащені кондиціонером і телевізором із плоским екраном. Гості можуть випити чашку кави, милуючись видом на море або сад. Готель Four Seasons Casablanca розташований за 1,4 км від набережної Айн-Діаб Корніш і за 3 км від мечеті Хасана II.



план на картах

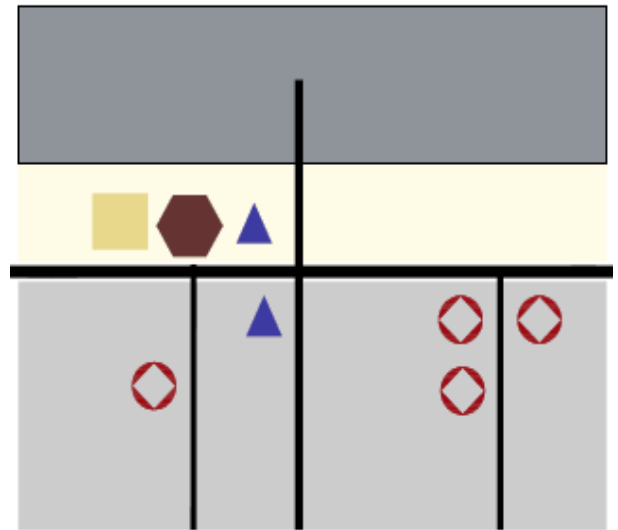


■ город, застройка ■ автодорога ■ парковка ■ отель → вход в отель ■ бассейн ■ зеленая зона ■ пляж

- ЭЛЬ-ДЖАДИДА



Рекреаційні об'єкти в структурі курортного місто



структурно-планувальна схема

це прибережне місто в Марокко, 96 км на південний захід від Касабланки. Пляж і море оточують Ель-Джадіду, популярне місце відпочинку. Багато історичних місць, таких як Цитадель Ель-Джадіда і Цистерна Португальська, дозволять відкрити для себе минуле району Ель-Джадіда. також більшість відвідуваних готелів розташовані в центрі міста, деякі готелі виходять на океан.

в Ель-Джадіда готелі розташовані на півночі міста на краю атлантичного океану з історичними місцями та релігійними спорудами в центрі міста.

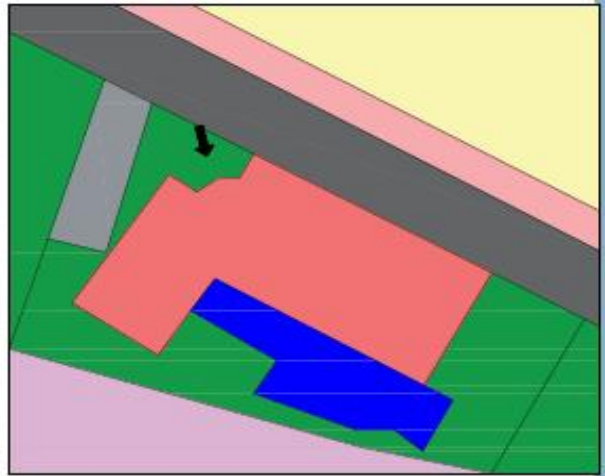
- IBIS HOTEL Эль-Джадида

Цей готель розташований навпроти пляжу Ель-Джадіда. До послуг гостей відкритий басейн і номери з кондиціонером. Номери оформлені в сучасному стилі та мають власну ванну кімнату з душем. У ресторані La Table подають різноманітні страви марокканської та міжнародної кухні для гурманів. Готель Ibis Moussafir El Jadida розташований за 1 годину їзди від Касабланки та за 2 км від Португальської цистерни та Королівських садів.





план на картах

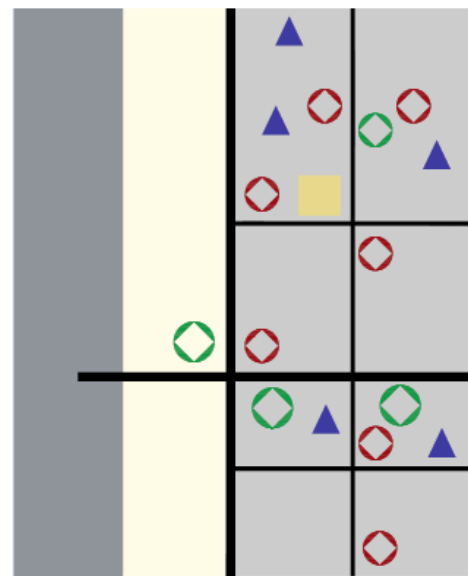


пляж автодорога отель бассейн зеленая зона парковка Карниз Строительство → вход в отель

• ЭС-СУВЕЙРА



Рекреационні об'єкти в структурі курортного міста



структурно-планувальна схема

Колишній улюблений притулок хіпі, Ес-Сувейра потім став популярним марокканським морським курортом, особливо завдяки хорошим умовам для серфінгу. Його медіна 18-го століття випромінює майже європейську атмосферу, а на вузьких вулицях із низькими арками розташовано ятки, де продають запашні спеції. Багато традиційних рiadів, розташованих навколо базару, ховаються за кахельними фасадами та синіми дверима. Інші варіанти розміщення в Ес-Сувейрі включають розкішні готелі з басейнами, дешеві апартаменти та готелі типу "ліжко та сніданок" поблизу аеропорту Ес-Сувейра. Яскраво-блакитні гребні човни м'яко танцюють у маленьких гаванях, захищених Скала-дю-Пор, широкою набережною з валами, де є кілька історичних гармат. У кінці цитаделі люди виявили невелику фортецю, що височіла над островом Могадор, найбільшим з островів Пурпурерів, названим так через пурпурні раковини, знайдені в їхніх скелях, які колись використовувалися для фарбування тог. римський сенатор. Залишки іншої фортеці, Бордж Ель Берод, можна побачити на довгому піщаному пляжі на південь від пристані. У протилежному напрямку берегова лінія скелястіша і межує зі Скала-де-ла-Касба, зубчастими стінами, що захищають медіну. На пляжі пропонують сафари на конях або верблюдах, а також відвідати берберське село всередині країни. Ес-Сувейра - це туристичне місто, повне готелів рiad...

Ессауейра складається з кількох туристичних місць із невеликими готелями та хостелами з багатьма зеленими насадженнями на березі океану та в центрі міста.

○ Атлас Эс-Сувейра и СПА

П'ятизірковий спа-готель Atlas Essaouira розташований на березі моря в Ес-Сувейрі. До послуг гостей 2 басейни, фітнес-центр і спа-центр із хамамом. Номери оснащені кондиціонером, а в деяких є балкон. Ресторан Atlas готує традиційні страви марокканської кухні. Гості також можуть насолодитися напоєм у барі готелю. У спа-центрі є гідромасажна ванна та сауна. Відповідно до незалежних відгуків, це улюблений район наших гостей у напрямку Ес-Сувейра.





план на картах



□ Пляж □ автодорога □ отель □ басейн □ зелена зона □ парковка □ Карниз □ здания → вход в отель

○ **Отель ЛЕ МЕДИНА Ессаура Thalassa Sea & Спа**

Цей готель розташований на березі моря, за 5 хвилин ходьби від порту Ес-Сувейри. Він спроектований навколо великого відкритого басейну. До послуг гостей спа-центр, 3 ресторани та 2 бари.

Номери з кондиціонером, балконом і сучасним декором.

За додаткову плату на території закладу можна відвідати перукарню та салон краси.

У ресторанах готелю подають страви міжнародної та марокканської кухні. На післяобідній чай у чайній La Scala подають французьку та марокканську випічку, а ввечері клуб Mogador's пропонує коктейлі в елегантній обстановці.

Відповідно до незалежних відгуків, це улюблений район наших гостей у напрямку Ес-Сувейра.

Агадір — сучасний морський курорт, популярний серед мандрівників, які шукають сонця, моря, піску та відпочинку.

Агадір, у якому розташована мечеть та інші визначні пам'ятки, як-от Асоціаційний клуб House of Activities і Тамазерт, також межує з Алжиром, де доісторичне місто Айт-Сіді-Ях'я або Юсеф ідеально підходить для одноденної поїздки. У Музеї культури амазигів представлені традиційні берберські артефакти та експонати. Агадір пропонує кілька готелів і курортів, розкиданих уздовж 10-кілометрового пляжу. Це захищене місце, яке ідеально підходить для купання, а одні з найкращих у світі хвиль для серфінгу знаходяться навколо села Тагазут і мису Гір. На вулицях міста працюють різноманітні традиційні та міжнародні ресторани та французькі кондитерські. Агадір не пропускає жваве нічне життя з численними барами та дискотеками.

Етот город полон гостиничных комплексов на пляже и в центре города и за городом благодаря своему климату. он также содержит множество туристических объектов и красивую природу внутри и за пределами города.

○ **Отель Золоті Дюни Агадір**

Курортний готель Les Dunes d'Or розташований навпроти пляжу в Агадірі. До послуг гостей відкритий басейн із шезлонгами. Готель пропонує номери з краєвидом і балконом. Усі номери готелю Les Dunes оформлені в сучасному стилі та оснащені кондиціонером. З вікон відкривається вид на море, сад або басейн. Сніданок подають у ресторані зі склепінчастою стелею або на терасі з видом на сад у гарну погоду. і бар, який пропонує великий вибір коктейлів. Гості можуть розслабитися в сауні та гідромасажній ванні, поки діти граються в дитячому садку. Готель знаходиться всього в 500 метрах від центру міста. На території закладу є приватна автостоянка.



план на картах



■ автодорога ■ отель ■ бассейн ■ зеленая зона ■ парковка ■ карниз ■ площадь ■ пляж ■ вход в отель


○ Отель Агадір Біч Клуб

Чотиризірковий готель Agadir Beach Club розташований на березі моря в місті Агадір. До послуг гостей відкритий плавальний басейн, оточений пальмами. Серед зручностей для відпочинку є сауна, парова лазня та масаж.

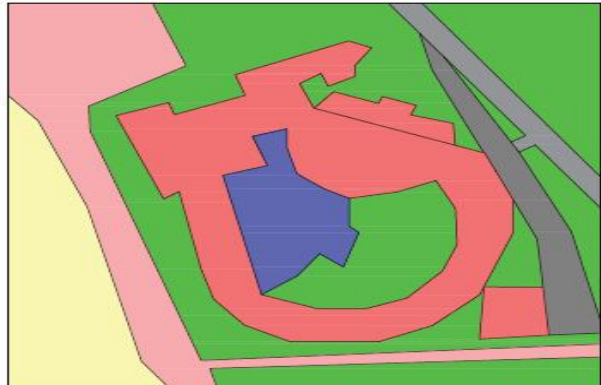
З номерів готелю Agadir Beach Club відкривається вид на сади, басейн або море, а в деяких є власний балкон.

У пляжному клубі подають сніданок "шведський стіл", а також страви італійської кухні, фірмові страви марокканської кухні, рибні та міжнародні страви. Гості також можуть насолодитися напоєм у різноманітних барах, на дискотеці або в піано-барі.

На території готелю є тенісні корти та сувенірні магазини. Приватна автостоянка безкоштовна. За 1 км від готелю проходить автомагістраль N1, яка веде прямо до великого порту.

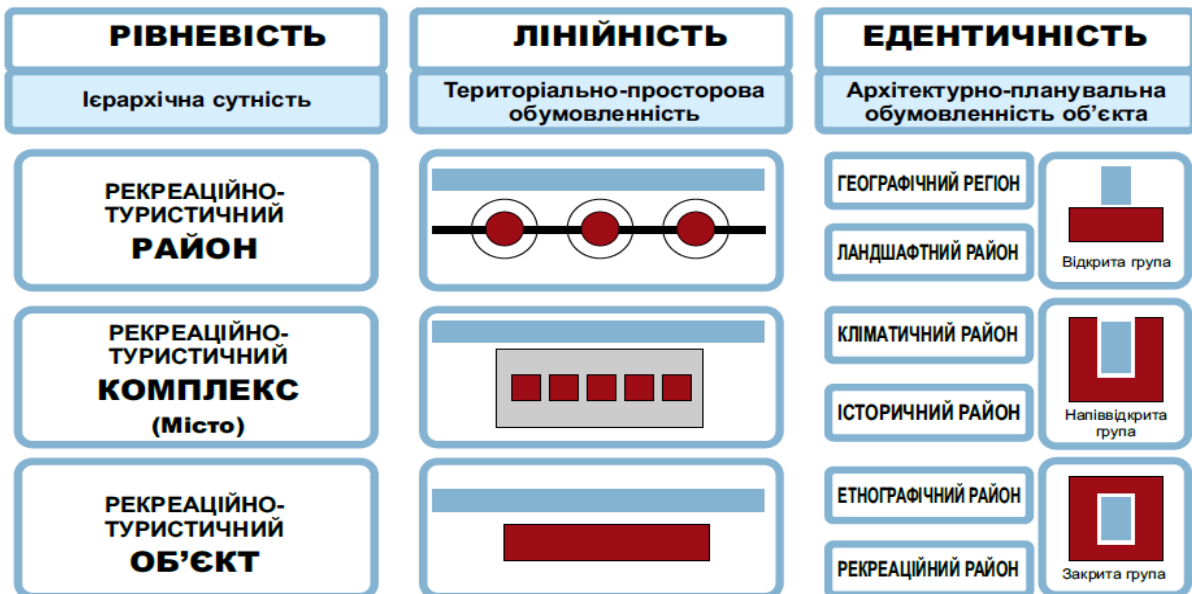


план на картах



■ автодорога ■ отель ■ зеленая зона ■ бассейн ■ парковка ■ карниз ■ пляж

РОЗДІЛ 2.2. Принципи формування системи рекреаційних утворень на узбережжі Атлантичного океану :



ПОЛІФУНКЦІОНАЛЬНІСТЬ

Структурно-функціональна обумовленість об'єкта :

- ПРИЙМАЛЬНА
- АДМІНІСТРАТИВНА
- ЖИТЛОВА
- КУЛЬТУРНО-РОЗВАЖАЛЬНА
- ТОРГІВЕЛЬНА
- СПОРТИВНО-ОЗДОРОВЧА
- РЕЛАКСАЦІЯ
- ЛАНДШАФТНО-БАСЕЙНОВА
- ПЛЯЖНА
- ГОСПОДАРСЬКА

АВТОНОМНІСТЬ

Інноваційно-технологічна обумовленість об'єкта :

- ВИКОРИСТАННЯ ОНОВЛЮВАЛЬНИХ ДЖЕРЕЛ ЕНЕРГІЇ
- СУЧАСНІ ТЕХНОЛОГІЇ УТИЛІЗАЦІЇ ВІДХОДІВ (БІООЧИЩЕННЯ, ПНЕВМООЧИЩЕННЯ)
- ВИКОРИСТАННЯ ТЕХНОЛОГІЙ ЕНЕРГОЗБЕРЕЖЕННЯ
- ВИКОРИСТАННЯ ЗЕЛЕНИХ ТЕХНОЛОГІЙ В БУДІВНИЦТВІ
- БІОПОЗИТИВНА АРХІТЕКТУРА

Висновок :

Проаналізовані особливості територіально-просторової організації рекреаційних утворень Атлантичного узбережжя Марокко. Визначені принципи формування системи рекреаційних утворень на узбережжі Атлантики: **рівневість** (район, комплекс, об'єкт); **лінійність** (територіально-просторова обумовленість узбережжям Атлантики); **едентичність** (архітектурно-планувальна обумовленість об'єкта: географія, ландшафт, клімат, історія, етнографія, традиції, функція (рекреація)); **поліфункціональність** (структурно-функціональна обумовленість об'єкта); **автономність** (інноваційно-технологічна обумовленість об'єкта)

ГЛАВА 3. ПРОЕКТНА ПРОПОЗИЦІЯ. КОМПЛЕКС ВІДПОЧИНКУ В ЕС-СУВЕЙРА В МАРОККО

РОЗДІЛ 3.1. Містобудівний аналіз території під забудову рекреаційного об'єкту

- **Ес-Сувейра**

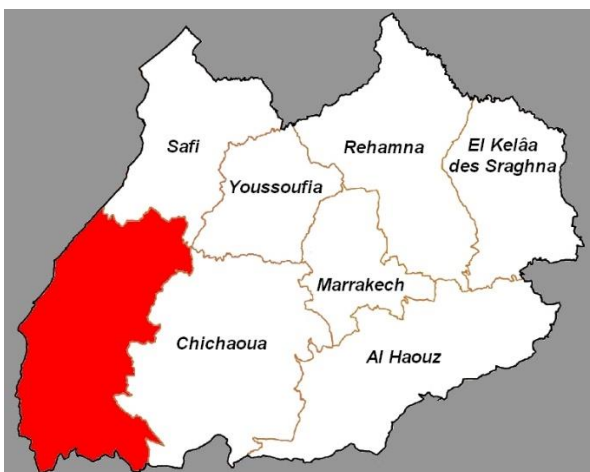
Ес-Сувейра — марокканське місто з видом на Атлантичний океан, розташоване в провінції Ес-Сувейра, за 130 кілометрів від Сафі, в регіоні Марракеш-Сафі.



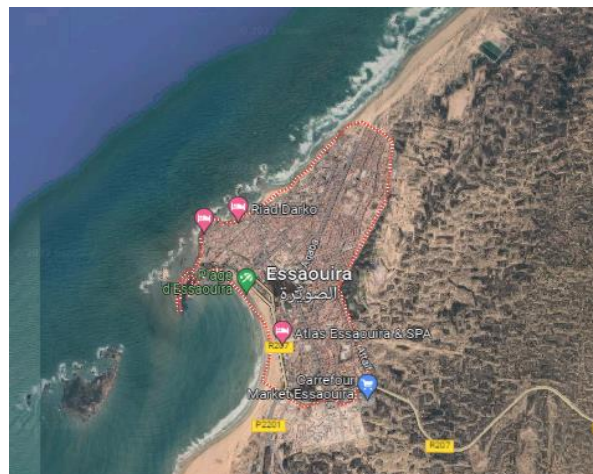
Ес-Сувейра в Марокко



Ес-Сувейра в Провансі 7



Виборчий округ Ес-Сувейра



Карта города Эс-Сувейра

- **Географія**

Розташування: Ес-Сувейра розташована на південному заході регіону Марракеш-Сафі, на західному схилі Великого Атласу, уздовж узбережжя Атлантичного океану. На півночі вона обмежена провінцією Сафі, на півдні — провінцією Агадір і провінцією Тарудант, а на сході — провінцією Чічауа.

Рельєф: квазігірська зона, порізана на півдні та утворена на півночі невеликими рівнинами, перемежованими пагорбами. Найвища точка досягає 1400 м над рівнем моря

- **Клімат**

Ес-Сувейра відома своїми сильними вітрами, що і назвало її (місто вітрів), і ці вітри дозволяють любителям серфінгу насолоджуватися своїм видом спорту на її пляжах.

- **Туризм**

Туризм є важливою галуззю в місті, особливо в години пік .Крім того, Ес-Сувейра, завдяки своєму географічному розташуванню, розташованому між двома туристичними районами в туристичному секторі Марокко (Агадір і Марракеш), прийняла туристичний статус завдяки своєму помірному клімату порівняно з іншими містами, особливо містом Марракеш, східний сусід, де влітку дуже жарко.

Метою вибору міста Ес-Сувейра або Могадор для моєї будівельної роботи над готелем є:

Туризм є першою економічною діяльністю суїрів

Це дуже привабливе місто на узбережжі Атлантичного океану, внесене до списку Всесвітньої спадщини ЮНЕСКО. Відвідувачі міста спокушаються чотирма ключовими визначними пам'ятками: архітектурним і мальовничим багатством будівель (Ріади Медіни, острови Пурпурери), старим рибальським портом, морським курортом і його численними культурними та спортивними заходами (фестиваль Gnaoua і World Music, Alizés фестиваль, The Atlantic Andalusians, міжнародний конкурс Kiteboard тощо).

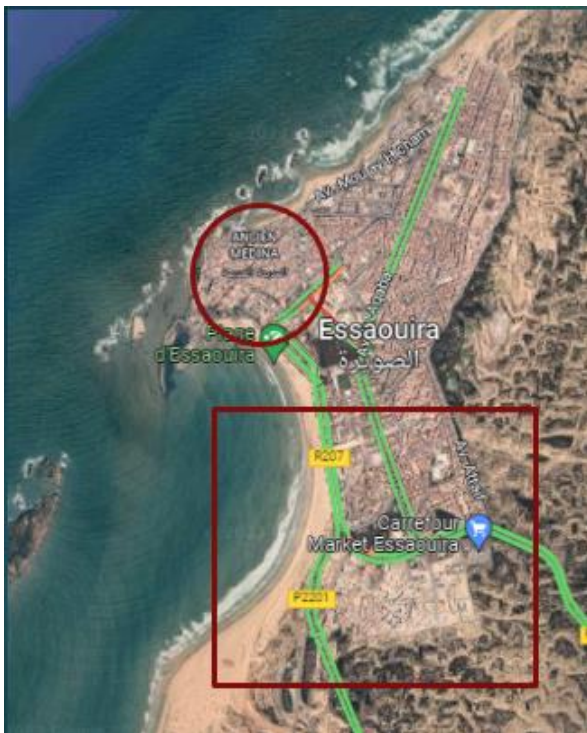
Приморський курорт навпроти міста дуже приваблює серфінгістів і любителів водних видів спорту .

Провінція Ес-Сувейра має міжнародний аеропорт, побудований на площі 66 га, який може прийняти 300 000 пасажирів на рік.

- кілька фотографій Ес-Сувейри



- СИТУАЦІЙНА СХЕМА



- центр города
- План території
- главные улицы
- Функционально зона



Grey square	Адміністрація
Orange square	Отелі
Dark blue square	Ресторани
Light green square	Школи
Brown square	Історичні міста
Light green square	Мечеть
Green square	Карниз
Black square	Паркінг
Yellow square	Пляж Ессуїра
Blue square	Атлантичний Океан
Light blue square	Будинки
Red square	Пусті міста

ЗОНУВАННЯ ТЕРИТОРІЇ

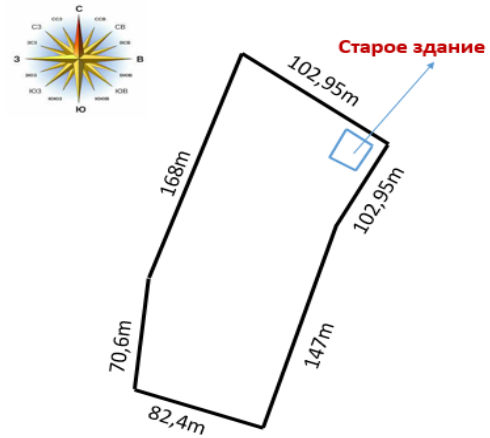
ПОЗНАЧЕННЯ

СИТУАЦІОННАЯ план показує нам, що вибране місце знаходиться на виїзді з міста, приблизно в 1 хвилині ходьби від пляжу, зліва обмежено історичним місцем Сиди Магдул, справа - школою серфінга і недалеко від управління Корич Ес-Сувейра. На цьому місці стоїть дуже старе будівництво, в якому, здається, давно жили люди, а також будівельний мусор. Місце сприяє плануванню і будівництву готельного комплексу.

- Декілька фотографій цього місця



- Место проект



- Аналіз розташування

Готельний комплекс розташований на виїзді з міста Ес-Сувейра, з видом на Атлантичний океан. Він розташований у красивому місці, звідки відкривається приголомшливий вид на море.

вибране місце знаходиться на південь від Ес-Сувейри, відокремлене від Атлантичного океану автостоянкою та 50-метровою дорогою.

Місце оточене:

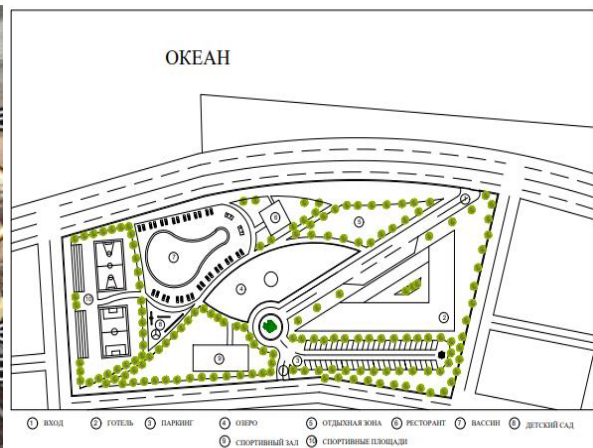
- Північніше – школа серфінгу
- На сході - незабудовані зони та економічні зони (R+2)
- На півдні – туристичний об'єкт «Маяк Сіді Магдул».

На цьому місці стоїть дуже стара будівля, в якій, здається, давно жили люди, а також є будівельне сміття.

РОЗДІЛ 3.2. Детальний план території готеля в Ес-Сувейра на узбережжі Атлантики



Опорний план



Детальный план территории отеля



Рух автомобілів в комплексі

- **Детальний план території отеля**

У центрі комплексу розташоване чарівне маленьке озеро, оточене зеленню, що створює спокійну та розслаблюючу атмосферу. Відвідувачі можуть прогулятися навколо озера та насолодитися навколишньою природою. Сам готель являє собою залізобетонну конструкцію з вітринними фасадами, які дозволяють відвідувачам насолоджуватися панорамним видом на океан. Сучасна та елегантна архітектура гармонійно вписується в ландшафт.

Курорт також включає в себе ресторан, де відвідувачі можуть насолодитися вишуканими стравами місцевої та міжнародної кухні. У ресторані панує дружня атмосфера та приголомшливий вид на басейн, що створює приємні враження від вечері.

Також доступний спортивний комплекс, який пропонує широкий вибір заходів для любителів спорту. Він включає в себе спортивні майданчики, де можна грати в баскетбол, футбол та інші види спорту. Відвідувачі також можуть скористатися відкритим басейном, щоб охолодитися та розслабитися після тренування.

Комплекс має простору парковку для відвідувачів, які приїхали на автомобілі, що забезпечує їх комфорт і зручність. Крім того, передбачена дитяча ігрова зона, що забезпечує наймолодшим безпечний простір для веселощів і розваг.

Розділ 3.3. Архітектурно рішення готеля в Ес-Сувейра.

Візуалізація :

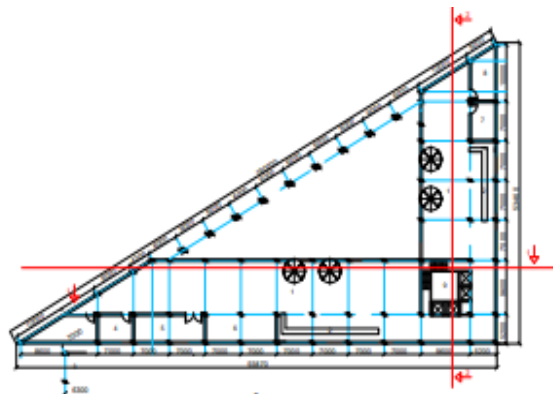
Мій проект готельного комплексу розташований біля океану міста Ес-Сувейра, він простягається на піщаній ділянці площею 21708,11 м². він призначений для прийому приморських туристів



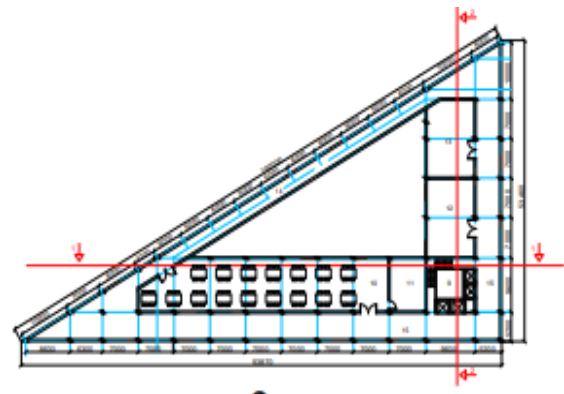
• ГОТЕЛЬ

Загалом можна знайти три частини:

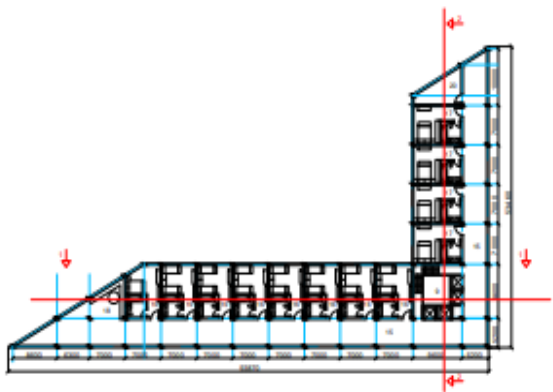
- **Громадська зона:** це важлива частина для належного функціонування готелю, вона включає в себе різні види діяльності, такі як прийом, виставка, харчування та торгівля.
- **Приватна зона:** це зона, зарезервована виключно для гостей готелю. Ця зона заборонена для всіх відвідувачів, і це з метою покращення якості перебування клієнтів.
Він включає в себе:
 - Номери (одно-, двомісні) сімейні люкс
 - Зали відпочинку, зони споживання та локальні зони обслуговування номерів.
- **Внутрішня операційна зона готелю:** включає адміністративні приміщення, технічні приміщення.



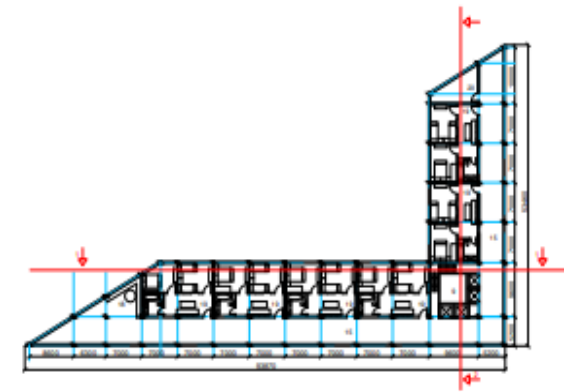
план 1 этажа



план 2 этажа



план 3 и 5 этажа



план 4 и 6 этажа

- | | |
|-------------------------|---------------------------------|
| ① Вход | ⑪ Кухня |
| ② Прием | ⑫ Салон красоты |
| ③ Администрация | ⑬ Медицинский центр |
| ④ Комната наблюдения | ⑭ Туннель |
| ⑤ Комната для семинаров | ⑮ Коридор |
| ⑥ Торговый центр | ⑯ Двойная комната |
| ⑦ прачечная | ⑰ Комната для пары или человек |
| ⑧ Комната для персонала | ⑱ Марокканская гостиная |
| ⑨ Лестница и Лифт | ⑲ Комната для семья (4 человек) |
| ⑩ Столовая | ⑳ Обслуживание номеров |

• Конструкція готелю

складається з двох прямокутних блоків, з'єднаних прямолінійною планкою у формі трикутника. Таке архітектурне рішення дозволило отримати дуже цікаву об'ємну гру, що призводить до наявності 5 фасадів.

Схоже, що готель пропонує кілька зручностей і послуг, розташованих на різних поверхах. Ось короткий виклад наданої вами інформації:

- **Перший поверх :**

- Вхід
- Рецепція
- Адміністрація
- Кімната спостереження
- Семінарська кімната
- Торговий центр
- пральня
- Кімната для персоналу
- сходи
- Ліфт веде на інші поверхи

- **Третій і п'ятий поверхи:**

- 7 двомісних спалень на кожному поверсі (загалом 14 спалень)
- 5 кімнат для пар або людей (загалом 10 спалень)
- Традиційна марокканська вітальня
- Обслуговування номерів на кожному поверсі

- **Другий поверх :**

- Їдальня
- харчування
- Салон краси
- Медичний центр
- Проїзд між двома блоками з чудовим видом на океан

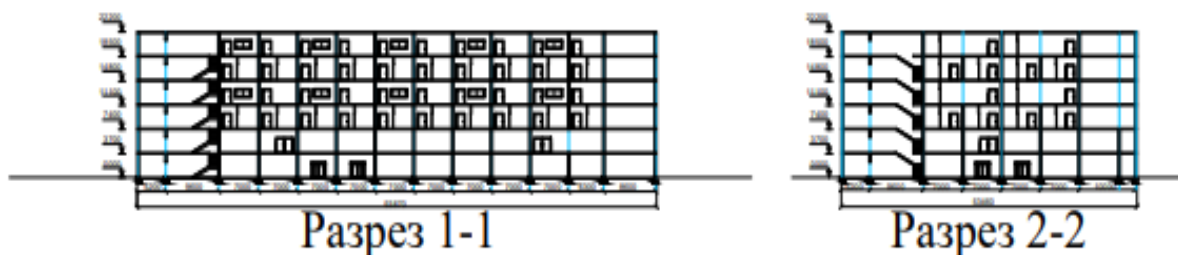
- **Четвертий та шостий поверхи:**

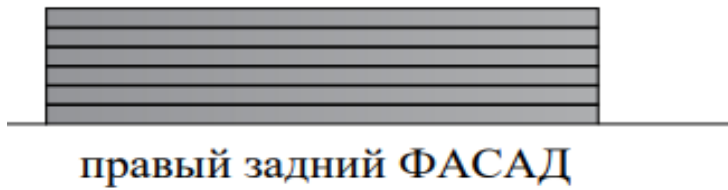
- 6 сімейних номерів на кожному поверсі (всього 12 номерів)
- Традиційна марокканська вітальня
- Обслуговування номерів на кожному поверсі

Схоже, що доступні різноманітні номери, включаючи двомісні номери, парні чи одномісні номери та сімейні номери. На кожному поверсі також є традиційний марокканський лаунж і обслуговування номерів.

- **Конструкція готелю**

складається з двох прямокутних блоків, з'єднаних прямолінійною планкою у формі трикутника. Таке архітектурне рішення дозволило отримати дуже цікаву об'ємну гру, що призводить до наявності 5 фасадів.

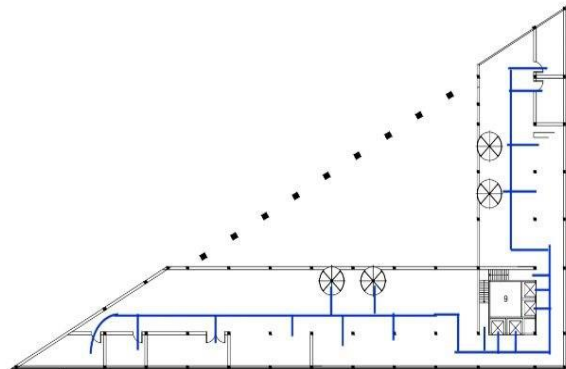
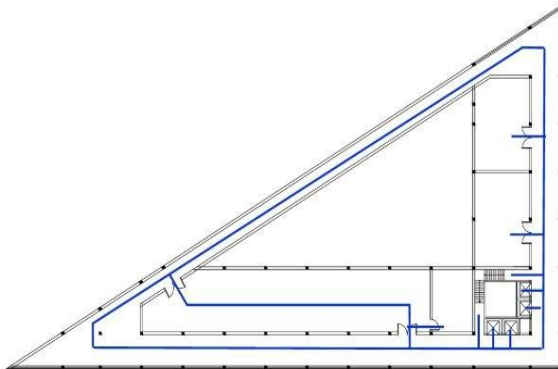




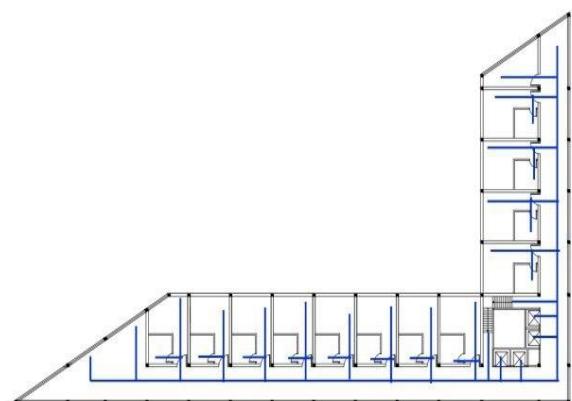
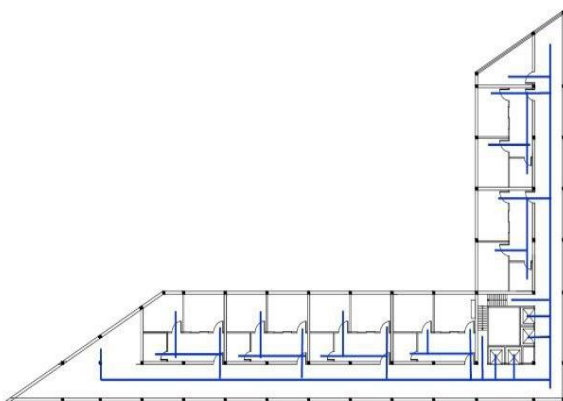
- **Аналіз фасаду:**

На рівні 6 фасадів є широкі отвори, які розділені фальцями між фасадами та паралелями на поверх, щоб забезпечити кращий сонячний внесок.

- **Рух в готелі :**

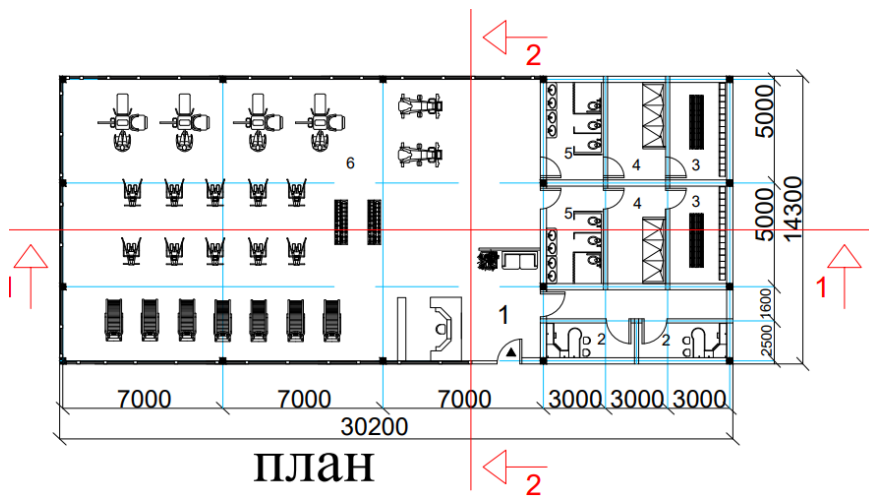
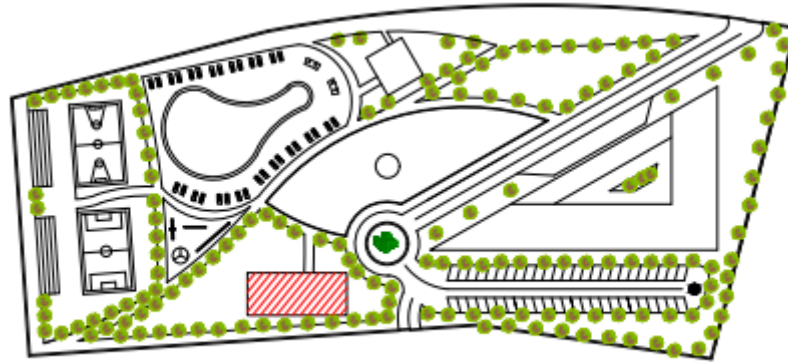


План 1 і 2 поверху



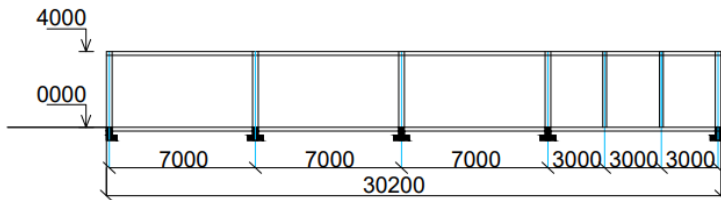
План 3, 4, 5 і 6 поверхів

• СПОРТИВНЫЙ ЗАЛ

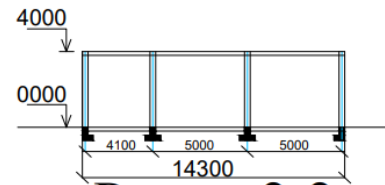


- ① Вход
- ② Администрация
- ③ Раздевалка
- ④ Души
- ⑤ Туалет
- ⑥ Спортзал

план



Разрез 1-1



Разрез 2-2



Задний фасад



Главный ФАСАД

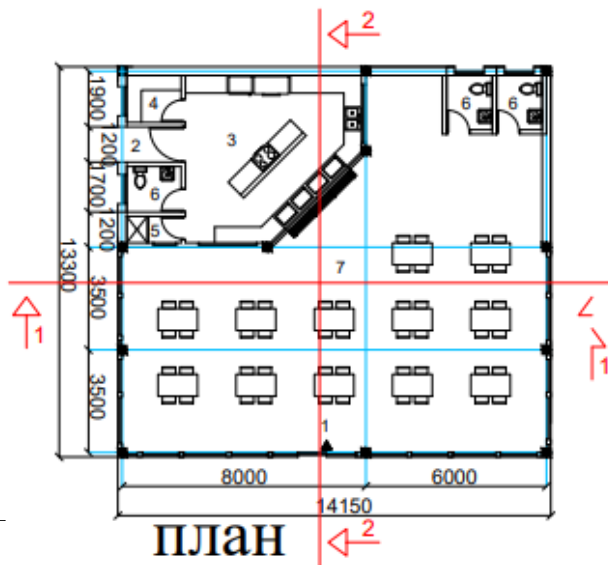
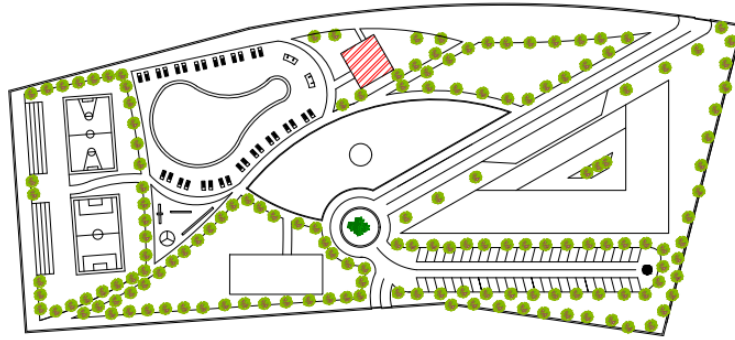


фасад справа

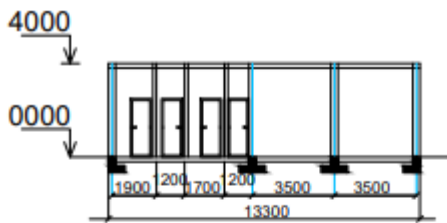


фасад слева

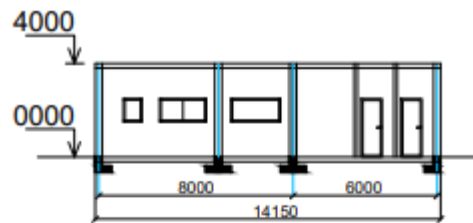
• РЕСТОРАНТ



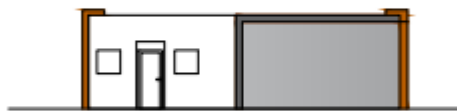
- ① Вход
- ② Администрация
- ③ Кухня
- ④ Холодильник
- ⑤ Запас
- ⑥ Туалет
- ⑦ Ресторан



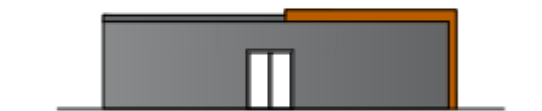
Разрез 2-2



Разрез 1-1



фасад справа



Главный ФАСАД

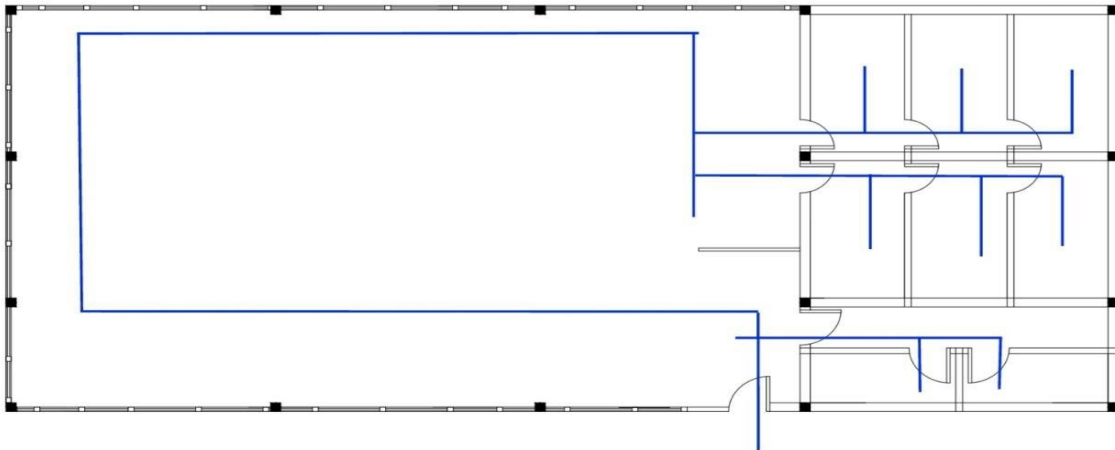


фасад слева

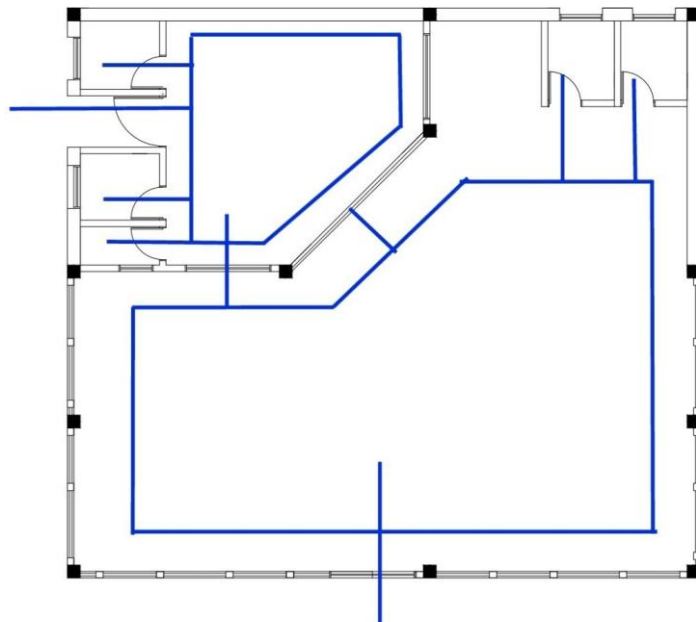


Задний фасад

- **Рух в ресторані та спортивному комплексі :**



План спортивного комплексу



План ресторану

- **Конструкція будівлі:**

Пастерова система фундаменту – залізобетонна плита, оскільки тип ґрунту – піщаний. Стійко-балкові конструкції традиційні залізобетонні. Стіни стін проєктуються в цеглі.

- **Конструкційні матеріали:**

- Залізобетон.
- Дерево поза спорткомплексом і рестораном під оздоблення.
- Дерево всередині для декору.
- Аліміній для отворів.
- Скло для вікон.
- Мармур, плитка для покриття.

- **3D модель**



Висновок :

Розташування проекту було вибрано з урахуванням його розташування на межі морського курорту Ес-Сувейра, що пропонує пляж, басейн і клуб водних видів спорту (серфінг), крім того, ділянку оточують 4 легкодоступні смуги. Основний план комплексу складається з двох частин: - будівлі готелю, яка складається з двох блоків, та архітектурного проекту, який отримав дуже цікаву гру об'єму. - друга частина, яка представлена озером, басейном, зеленою зоною, спортивними майданчиками, паркінгом та службовим входом. Конструкція комплексу та стійково-балкові конструкції залізобетонні. стіни стін виконані в цеглі. і дерево зовні для прикраси. Матеріали конструкції: залізобетон; дерево всередині для оздоблення; алюміній для отворів; Скло для вікон; Мармур, плитка для покриття.

ВИСНОВОК

Підсумовуючи, Марокко є привабливим туристичним напрямком, який пропонує унікальне поєднання приголомшливих ландшафтів, історичних місць, кулінарних вишукувань і захоплюючої культури. Вивчаючи жваві міста, відпочиваючи на пляжах, вирушаючи на пригоди в пустелі чи відкриваючи багатство марокканської культури, Марокко обіцяє незабутні враження для мандрівників, а Ес-Сувейра пропонує унікальне поєднання прекрасної природи, історії, мистецтва, кухні та спокійної атмосфери. Незалежно від того, заблукаєте ви в медіні, відпочинете на пляжах, насолодитесь водними видами спорту чи дослідите місцеву культуру, Ес-Сувейра є захоплюючим туристичним напрямком для відкриття в Марокко. архітектурний проект готельного комплексу на березі Атлантичного океану пропонує унікальний потенціал для створення виняткових вражень для відвідувачів. Поєднання пляжного розташування та інноваційного дизайну може забезпечити приголомшливий вид на океан і створити атмосферу відпочинку та розкоші.

ЖИТЕПАТҮПА

- Tourisme Vison 2010 [archive]
- Lancement de la Vision 2020 [archive]
- l'ONMT vise 1,5 million de touristes en 2 ans [archive]
- « السياحة في المغرب » [archive]
- « Au Maroc, des chasseurs étrangers posent devant les cadavres de centaines d'oiseaux » [archive], sur Les Observateurs de France 24, 23 août 2019
- Maroc. Relations économiques bilatérales [archive], tresor.economie.gouv.fr, 21 décembre 2020
- <http://www.tourisme.gov.ma/francais/5-Tourisme-chiffres/ArriveeTouristes.htm> [archive]
- Tourisme : Le Maroc reste la destination numéro 1 des Français [archive], yabiladi.com, 25.01.2012
- Arrivées de touristes [archive]
- Carte du Quai d'Orsay avec Maroc classé zone rouge [archive]
- La carte d'un tourisme à risques [archive]
- « Temps maussade sur le tourisme marocain » [archive], sur liberation.fr, 26 juin 2015 (consulté le 26 juin 2015)
- Marrakech 4e ville préférée des français [archive], lefigaro.fr
- Statistiques de l'Aéroport Mohammed V [archive]
- « Population de Marrakech 2005-2030 » [archive], sur Statista (consulté le 24 mars 2020)
- « Médina de Marrakech » [archive], sur UNESCO Centre du patrimoine mondial (consulté le 23 septembre 2020).
- AM: Architecture du Maroc, dossier « Les maisons d'hôtes en médina » (Sommaire [archive]).
- Anne Claire Kursac-Souali, « Rumeurs et cohabitation en médina de Marrakech : l'étranger où on ne l'attendait pas », Hérodote, vol. quatrième trimestre, no 127, Géopolitique du tourisme, 2007 (lire en ligne [archive]).
- Plan communal de développement
- Talborjt 1930-1960 [archive]
- « Petite Histoire de Rabat... et dates-clés de l'histoire contemporaine du Maroc » [archive], sur www.rabat-maroc.net (consulté le 12 octobre 2016)
- « Rêves d'architectes (2/3) : Rabat par le maréchal Lyautey et Henri Prost », Télérama, 26 décembre 2013 (lire en ligne [archive], consulté le 12 octobre 2016)

- « Visite de Rabat - capitale du Maroc », Mackoo, 2016 (lire en ligne [archive], consulté le 12 octobre 2016)
- (en) Lara Brunt, Special to CNN, with CNN Travel staff, « Top travel destinations for 2013 » [archive], sur cnn.com, 1er janvier 2013 (consulté le 23 septembre 2020).
- Au fait Maroc
http://www.aufaitmaroc.com/maroc/societe/2012/6/29/rabat-inscrite-sur-la-liste-du-patrimoine-mondial-de-lhumanite_181570.html [archive]
- « Rabat, capitale moderne et ville historique : un patrimoine en partage » [archive], sur whc.unesco.org, Unesco (consulté le 30 novembre 2012)
- « Carte permettant de localiser les sites concernés au sein de Rabat » [archive], sur whc.unesco.org, Unesco (consulté le 30 novembre 2012)
- M. Essemmar, Le tissu urbain de la ville du Ribat El-Fath de ses origines jusqu'au xxe siècle [2] [archive]
- Le mausolée sur Rabat-Maroc.net [archive]
- La tour sur Rabat-Maroc.net [archive]
- L'église de Rabat [archive]
- Le palais royal sur Rabat-Maroc.net [archive]
- « Bab El Had (Rabat) » [archive du 19 mai 2011], sur [www.http://wikimapia.org](http://www.wikimapia.org) [archive] (consulté le 29 mars 2017)
- « (Porte) Bab El-Had » [archive], sur idpc.ma
- Le Guide du routard Maroc 2005-2006 aux Éditions Hachette, chapitre " Rabat, Casa et la plaine côtière ", Partie " Rabat et ses environs ", Section " Rabat / À voir ", page 241, lignes 29 - 53
- Même section que plus haut, page 244, lignes 40 - 46
- Le golf Dar es-Salam sur Rabat-Maroc.net [archive]
- http://www.huffpostmaghreb.com/2014/12/18/musee-mohammed-vi_n_6345474.html [archive]
- [UNESCO World Heritage Center, The Medina of Fez
<http://whc.unesco.org/en/list/170> [archive]]
- <http://icon.org.uk/news/10-facts-about-worlds-oldest-library> [archive]
- The Guinness Book Of Records, Published 1998, (ISBN 0-553-57895-2), p. 242
- Premier semestre 2008 : Doublement des ventes de phosphates [archive]
- Vivre dans le Grand Casablanca [archive]

